

Powiat Kluczborski



UPROSZCZONY PLAN URZĄDZENIA LASU

na okres gospodarczy od 1.01.2024 r. do 31.12.2033 r.

DLA LASÓW POWIATU KLUCZBORSKIEGO NIESTANOWIĄCYCH
WŁASNOŚCI SKARBU PAŃSTWA,
NALEŻĄCYCH DO OSÓB FIZYCZNYCH W GMINIE LASOWICE WIELKIE

Plan opracowano w Biurze Urządzania Lasu i Geodezji Leśnej Oddział w Brzegu

Opracowała:

mgr inż. Magdalena Błońska

Sprawdził:

X

Zastępca Dyrektora Oddziału

mgr inż. Marek Matyjaszczyk

Brzeg 2024



**Biuro Urządzania Lasu i Geodezji Leśnej
Oddział w Brzegu**

Przedsiębiorstwo Państwowe Biuro Urządzania Lasu i Geodezji Leśnej Oddział w Brzegu ul. Piastowska 9, 49-300 Brzeg
tel. 77 4162887, faks 77 4162886 sekretariat@brzeg.buligl.pl NIP 525-000-78-85 REGON 000121583 KRS 0000012221 www.buligl.pl

UPROSZCZONY PLAN URZĄDZENIA LASU
sporządzony na lata od 2024 do 2033
dla lasów niestanowiących własności Skarbu Państwa
w Gminie Lasowice Wielkie, obręby ewidencyjne:

- 16-04-032-0071	Chocianowice,
- 16-04-032-0072	Chudoba,
- 16-04-032-0073	Ciarka,
- 16-04-032-0075	Jasienie,
- 16-04-032-0076	Laskowice,
- 16-04-032-0077	Lasowice Małe,
- 16-04-032-0078	Lasowice Wielkie,
- 16-04-032-0079	Oś,
- 16-04-032-0080	Szumirad,
- 16-04-032-0081	Trzebiszyn,
- 16-04-032-0082	Tuły,
- 16-04-032-0083	Wędrynia,

I. Zestawienie powierzchni, wg stanu na 01.01.2024 r.

I.1 Powierzchnia ogólna:	111,1795 ha
I.2. Powierzchnia lasów:	105,2829 ha
I.3. Powierzchnia pozostałych gruntów:	5,8966 ha
w tym przeznaczone do zalesienia:	0,0000 ha

II. Zadania w zakresie gospodarki leśnej

II.1. Etat cięć w drzewostanach przeznaczonych do użytkowania rębego

- w drzewostanach zapewniających osiągnięcie celów gospodarki leśnej:

- rębnie I:	17,1709 ha - 3030 m ³ netto
- rębnie II:	0,9177 ha - 75 m ³ netto
- razem użytki rębne :	18,0866 ha - 3105 m³ netto

- w drzewostanach niezapewniających osiągnięcie celów gospodarki leśnej:

Na najbliższy okres gospodarczy nie planuje się przebudowy drzewostanów.

II.2. Etat cięć w drzewostanach przeznaczonych do użytkowania przedrębne

Na okres obowiązywania uproszczonego planu urządzenia lasu planuje się cięcia pielęgnacyjne w postaci:

- trzebieże wczesne (TW): 24,7833 ha - 293 m³ netto

- trzebieże późne (TP): 53,7885 ha - 1566 m³ netto

- razem użytki przedrębne : 78,5718 ha - 1859 m³ netto

- w drzewostanach niezapewniających osiągnięcie celów gospodarki leśnej (do przebudowy)

Na najbliższy okres gospodarczy nie planuje się przebudowy drzewostanów.

II.3. Wskazania dotyczące hodowli i pielęgnacji:

- ponowne wprowadzanie roślinności leśnej (upraw) w okresie do pięciu lat od usunięcia drzewostanu, w tym:

- odnowienia w rębni zupełnej:	19,5813 ha
- odnowienia płazowin:	nie planuje się
- odnowienia halizn:	1,5190 ha
- odnowienia w rębniach złożonych:	0,9177 ha
- odnowienia luk:	0,0400 ha
- zalesienia gruntów:	nie planuje się
- poprawki i uzupełnienia:	1,2300 ha
- ogółem odnowienia i zales. oraz poprawki i uzupełnienia	22,7403 ha

- pielęgnowania lasu:

- pielęgnowanie gleby (PIEL):	0,3700 ha
- pielęgnowanie upraw (CW):	1,2870 ha
- pielęgnowanie młodników (CP):	6,9619 ha
- melioracje agrotechniczne, przygotowanie gleby:	22,3703 ha

III. Ochrona lasu, w tym ochrona przeciwpożarowa:

III.1. Lasy ochronne: lasy w miastach i wokół miast.

III.2. Stan zdrowotny lasów: jest dobry.

III.3. Strefy zagrożenia przemysłowego: nie określano.

III.4. Inne przyczyny pogarszające stan zdrowotny lasu: brak.

III.5. Stan sanitarny lasu: jest dobry.

III.6. Ochrona gleb i wód: nie planowano czynności gospodarczych.

III.7. Ochrona przeciwpożarowa: nie określano.



Spis treści

1. PODSTAWY GOSPODARKI PRZYSZŁEGO OKRESU	9
1.1 Podstawa prawna i stwierdzenie zgodności wykonywanych prac	9
1.2 Zasięg działania i nadzór	9
1.3 Położenie	10
1.4 Klimat.....	11
1.5 Funkcje lasu.....	12
1.6 Wieki rębności	12
2. ZADANIA Z ZAKRESU GOSPODARKI LEŚNEJ.....	13
2.1 Użytkowanie rębne.....	13
2.2 Użytkowanie przedrębne	13
2.3 Hodowla i pielęgnacja lasu	14
2.3.1 Zestawienie zadań gospodarczych.....	15
2.3.2 Szczegółowe wytyczne w sprawie wykonywania czynności gospodarczych.....	17
3. KIERUNKOWE WYTYCZNE Z ZAKRESU OCHRONY LASU, W TYM OCHRONY PRZECIWPOŻAROWEJ	18
4. INNE ZAGADNIENIA.....	20
4.1 Charakterystyka przyrodnicza	20
4.2 Zawartość Uproszczonego Planu Urządzenia Lasu.....	22
REJESTR DZIAŁEK LEŚNYCH WG WŁAŚCICIELI.....	24
OPIS TAKSACYJNY	76
ZESTAWIENIE POWIERZCHNI I MIĄŻSZOŚCI GATUNKÓW PANUJĄCYCH W KLASACH I PODKLASACH WIEKU	
WEDŁUG GŁÓWNYCH FUNKCJI LASU	183
WYKAZ ROZBIĘŻNOŚCI.....	195
MAPA GOSPODARCZA DRZEWOSTANÓW.....	201



1. PODSTAWY GOSPODARKI PRZYSZŁEGO OKRESU

1.1 PODSTAWA PRAWNA I STWIERDZENIE ZGODNOŚCI WYKONYWANYCH PRAC

Prace związane z uproszczonym planem urządzenia lasu dla lasów stanowiących własność osób fizycznych położonych w powiecie kluczborskim, gminie Lasowice Wielkie zostały wykonane przez Biuro Urządzania Lasu i Geodezji Leśnej Oddział w Brzegu na podstawie umowy z dnia 11.04.2023 r. zawartej pomiędzy Powiatem Kluczborskim ul. Katowicka 1, 46-200 Kluczbork, NIP: 751-165-78-74 a Biurem Urządzania Lasu i Geodezji Leśnej Sękocin Stary Oddział w Brzegu, ul. Piastowska 9 49-300 Brzeg, NIP 525-000-78-85.

Uproszczony plan urządzenia lasu jest opracowywany na zlecenie Starostwa Powiatowego w Kluczborku. Lasy opracowania w większości znajdują się w zasięgu terytorialnym Nadleśnictwa Kluczbork. **Dla ujednoczenia planowania urządzeniowego, oraz wymagań w zakresie ochrony przeciwpożarowej, dane dotyczące wieków rębności, typów drzewostanów i kategorii zagrożenia pożarowego zostały przyjęte na podstawie planu urządzenia lasu dla Nadleśnictwa Kluczbork na lata 2019-2028.**

Podstawą opracowania są dane przekazane przez Zleceniodawcę w formie elektronicznej w postaci plików GML.

W poniższej tabeli przedstawiono rozkład powierzchni w poszczególnych grupach dla lasów opracowania

Tabela 1. Zestawienie powierzchni uproszczonego planu urządzenia lasu

Powierzchnia (ha)				Razem
Grunty leśne zalesione	Grunty leśne niezalesione	Grunty zw. z gosp. leśną	Grunty nieleśne	
105,2829	5,5369	0,3597	-	111,1795

Wykaz rozbieżności

W ramach sporządzanego opracowania stwierdzono różnice weryfikacji mapy ze stanem faktycznym w terenie wykazane w sporządzonym wykazie rozbieżności działek i użytków, który stanowi załącznik do sporządzonego uproszczonego planu urządzenia lasu.

1.2 ZASIĘG DZIAŁANIA I NADZÓR

Lasy opracowania położone są w zasięgu terytorialnym Nadleśnictw: Kluczbork Olesno oraz Turawa. Nadzór nad gospodarką leśną lasów niestanowiących własności Skarbu Państwa prowadzi Starosta Kluczborski.

1.3 POŁOŻENIE

Opracowaniem objęto grunty stanowiące własność osób fizycznych w gminie Lasowice Wielkie, powiecie kluczborskim wg ewidencji gruntów i budynków opisane jako lasy, obejmujące 202 działki w 12 obrębach ewidencyjnych na łącznej powierzchni 111,1795 ha.

Administracyjne położenie lasów

Lasy objęte opracowaniem położone są w całości w województwie opolskim w granicach administracyjnych powiatu kluczborskiego, gminie Lasowice Wielkie.

Tabela 2. Lasy własności osób fizycznych powiatu kluczborskiego w gminie Lasowice Wielkie na tle podziału administracyjnego

Obręb ewidencyjny	Powierzchnia (ha)
16-04-032-0071 Chocianowice	31.7807
16-04-032-0072 Chudoba	3.7943
16-04-032-0073 Ciarka	2.9193
16-04-032-0075 Jasienie	18.2111
16-04-032-0076 Laskowice	3.7717
16-04-032-0077 Lasowice Małe	0.5187
16-04-032-0078 Lasowice Wielkie	12.0543
16-04-032-0079 Oś	13.6412
16-04-032-0080 Szumirad	13.7525
16-04-032-0081 Trzebiszyn	7.4297
16-04-032-0082 Tuły	0.1300
16-04-032-0083 Wędrynia	3.1760

Podział powierzchniowy

Teren opracowania został opisany w ramach dwunastu oddziałów zawierających 217 literowane wyłączenia taksacyjne. Każdy oddział odpowiada jednemu obrębowi ewidencyjnemu.

1.4 KLIMAT

Przynależność do krainy przyrodniczo – leśnej

Zgodnie z regionalizacją przyrodniczo-leśną Polski 2010 (Zielony i Kliczkowska 2012) lasy opracowania położone są w Krainie Śląskiej (V), w zasięgu dwóch mezoregionów Borów Stobrawskich (V.54) oraz Równiny Oleśnickiej (V.71)

Według fizycznogeograficznego podziału kraju lasy opracowania, położone są w następujących jednostkach fizycznogeograficznych Polski (Richling i in. 2021):

Prowincja: Nizina Środkowoeuropejska

Podprowincja: Niziny Środkowopolskie (318)

Makroregion: Nizina Śląska (318.5)

Mezoregion: Równina Opolska (318.57)

Mezoregion Równina Opolska

Jest najbardziej na wschód wysuniętą częścią Niziny Śląskiej. Od północnego zachodu graniczy z Równiną Oleśnicką, od południowego zachodu z Pradoliną Wrocławską a od północnego wschodu, wschodu i południowego wschodu z Wyżyną Śląsko-Krakowską. Zajmuje część prawego dorzecza Odry na południe od Stobrawy i na północ od Garbu Tarnogórskiego na Wyżynie Śląskiej, wysuwając się na wschód wzdłuż biegu Małej Panwi. Powierzchnię terenu budują tu zwydmione piaski, porośnięte przez Bory Stobrawskie. (Richling i in. 2021).

Warunki klimatyczne

Charakterystykę klimatyczną oparto o serię wyników wieloletnich pomiarów meteorologicznych w stacji Siemianice ($\varphi=51^{\circ}11' N$, $\lambda=18^{\circ}09' E$, $H=182$ m n.p.m.) zlokalizowanej w odległości około 27 kilometrów od omawianego obszaru. Z uwagi na ograniczoną dostępność do danych źródłowych serię pomiarów temperatury powietrza i opadu atmosferycznego ze stacji Siemianice estymowano dla wybranych okresów z okresu 1951-2005 w oparciu o serię pomiarów z Opola na bazie informacji zawartych w rocznikach meteorologicznych IMGW.

Klimat omawianego obszaru należy wg regionalizacji E. Romera do typu klimatu: klimat nizin i kotlin podgórskich, obejmuje swoim zasięgiem Nizinę Śląską i Kotlinę Sandomierską, na tych terenach dominują łagodne warunki pogodowe. Niewielkie zróżnicowanie rzeźby terenu i wysokości nad poziomem morza ma równie niewielki wpływ na panujący w nim klimat, który kształtowany jest głównie przez wielkoskalowe procesy cyrkulacyjne związane z obiegiem ciepła i wilgoci w atmosferze.

Pogodę w regionie kształtują całoroczne ośrodki baryczne Niż Islandzki i Wyż Azorski, a także sezonowy Wyż Azjatycki oraz wyż powstające nad Europą Północną.

Opis ogólny

W ciągu roku dominują wilgotne masy powietrza polarno-morskiego (46%), podczas gdy powietrze polarno-kontynentalne stanowi przeciętnie 38%. Sytuacje z napływem chłodnych mas arktycznych stanowią tylko 10% dni w roku. Wysoki udział mas polarnomorskich sprawia, że klimat jest dość ciepły i łagodny. Ciśnienie atmosferyczne jest wyrównane przez cały rok z wyraźnie zaznaczonym maksimum w zimie

Średnia wieloletnia temperatura powietrza waha się od 8,1-8,4°C. Dane ze stacji wskazują, że najcieplejszym miesiącem jest lipiec (wieloletnia średnia miesięczna temperatura powietrza wynosi 17,8°C), zaś najchłodniejszym styczeń (-1,6°C). Średnia wieloletnia (1951-2005) suma opadu atmosferycznego w stacji Siemianice wynosi 641 mm.

Warunki klimatyczne z uwagi na dostatecznie wysokie sumy opadu atmosferycznego oraz zadowalające warunki termiczne można zaliczyć do korzystnych dla wzrostu i hodowli lasu..

1.5 FUNKCJE LASU

Lasy objęte uproszczonym planem urządzenia lasu zaliczono w całości do lasów gospodarczych.

1.6 WIEKI RĘBNOŚCI

Wiek rębności dla poszczególnych gatunków panujących drzew przyjęto zgodnie z planem urządzenia lasu dla Nadleśnictwa Kluczbork na lata 2019-2028.

Tabela 3. Przyjęte wieki rębności

Lp	Gatunek panujący	Wiek rębności
1.	So	100
2.	Św	100
3.	Jd	120
4.	Bk	120
5.	Db	140
6.	Js	120
7.	Md, Dg, Soc, Sow,	100
8.	Brz, Ol, Gb, Ak, Lp, Wz, Dbc, Kl, Jw	80
9.	Os, Ol odrośl	60
10.	Tp, Wb, Olsz	40

2. ZADANIA Z ZAKRESU GOSPODARKI LEŚNEJ

2.1 UŻYTKOWANIE RĘBNE

Etat cięć w drzewostanach przeznaczonych do użytkowania rębego

Na okres obowiązywania uproszczonego planu urządzenia lasu zaplanowano użytkownie rębne rębiami zupełnymi i złożonymi w drzewostanach, które osiągnęły dojrzałość rębną na powierzchni 18,0886 ha.

Tabela 4. Zestawienie użytkowania rębego

Lp.	Rębnie	Pow. (ha)	Miąższość do pozyskania (m ³)	
			brutto	netto
1	IB	17,1709	3638	3030
2	IIB	0,9177	92	75
Razem		18,0886	3730	3105

2.2 UŻYTKOWANIE PRZEDRĘBNE

Powierzchniowy rozmiar użytkowania przedrębego wynika z potrzeb hodowlano-ochronnych w uwzględnieniu bezpieczeństwa ludzi i ich mienia w drzewostanach wymagających pielęgnacji na przestrzeni okresu obowiązywania uproszczonego planu urządzenia lasu (10 lat). Przy wykonywaniu cięć pielęgnacyjnych należy zwrócić szczególną uwagę na drzewa niebezpieczne, mogące stanowić zagrożenie dla bezpieczeństwa ludzi. Rozmiar użytkowania przedrębego (trzebieże wczesne i późne) wynika z sumy zaprojektowanych wskazań gospodarczych dla poszczególnych wydzieleń i zgodnie z Rozporządzeniem Ministra Środowiska z dn. 12. listopada 2012 r.

Wielkość rozmiaru użytkowania przedrębego w poszczególnych wydzieniach jest wielkością orientacyjną wynikającą z bieżących potrzeb hodowlanych i pielęgnacyjnych. W realizacji cięć pielęgnacyjnych istotne jest określenie celu hodowlanego z uwzględnieniem stanu zdrowotnego lasu oraz stwierdzenie pilności i intensywności użytkowania zapewniającym bezpieczeństwo ludzi i ich mienia.

Tabela 5. Zestawienie zadań gospodarczych projektowanych do wykonania

Zadania gospodarcze	Powierzchnia (ha)	Miąższość (m ³)	
		brutto	netto
Trzebieże wczesne (TW)	24,7833	335	293
Trzebieże późne (TP)	53,7885	1877	1566
Razem	78,5718	2212	1859

Opis ogólny

Etat cięć w drzewostanach niezapewniających osiągnięcia celów gospodarki leśnej

Na okres obowiązywania uproszczonego planu urządzenia lasu dla poniższego obiektu nie planuje się przebudowy drzewostanów.

Tabela 6. Zestawienie powierzchni i miąższości planowanej do użytkowania

Jednostka	Lasy ogółem	Planowane użytkowanie					% pozyskania
		Przedrębne			Rębne	Suma	
		TW	TP	Razem			
Miąższość [m ³ brutto]	20879	335	1877	2212	3730	5942	28
Powierzchnia [ha]	111,1795	24,7833	53,7885	78,5718	18,0886	96,6604	87

2.3 HODOWLA I PIELĘGNACJA LASU

Typy drzewostanów i składy gatunkowe odnowień

Dla poszczególnych typów siedliskowych lasu przyjęto następujące typy drzewostanów oraz orientacyjne składy gatunkowe odnowień, zgodnie z planem urządzenia lasu dla Nadleśnictwa Kluczbork na lata 2019-2028.

Tabela 7. Przyjęte typy drzewostanów

Typ siedliskowy lasu	Typ drzewostanu	Orientacyjny skład gatunkowy upraw %
BMśw	So	So 80% Db (Bk) i inne 20%
BMW	So	So 80% Św i inne 20%
LMśw	Bk-So	So 60% Bk 30% Md i inne 10%
LMśw	Db-So	So 60% Db 30% Jd i inne 10%
LMśw*	So-Bk	Bk 50% So 30% Jd i inne 20%
LMW	Db-So	So 50% Db 30% Św i inne 10%
LŚW	Bk-Db	Bk 60% Db 30% Jd i inne 10%
LW	Db	Db 70% Jw i inne 30%
OL	OI	OI 90% Js** i inne 10%
OLJ	OI-Js	Js** 40% OI 40% Św i inne 20%

* Propozycja wykonawcy PUL – w związku z występowaniem drzewostanów bukowych oraz drzewostanów z obfitym naturalnym odnowieniem buka proponuje się poszerzenie składów docelowych i TD o Db-Bk i So-Bk

** Wobec trwającego procesu zamierania jesionu przy odnowieniach dopuszcza się zamienne stosowanie gatunków: OI, Db, Św, Wz, Brz w zamian za Js.

Opis ogólny

2.3.1 ZESTAWIENIE ZADAŃ GOSPODARCZYCH

Zadania z zakresu prac hodowlanych (odnowienia, pielęgnowanie lasu, melioracje agrotechniczne), zostały ujęte we wskazaniach gospodarczych opisu taksacyjnego sporządzonych dla lasów na omawianym obiekcie.

Podstawą sporządzonych planów są wskazówki gospodarcze podane w kartach dokumentacji źródłowej opisów taksacyjnych zebrane w trakcie prac taksacyjnych.

Tabela 8. Spodziewany rozmiar prac z zakresu hodowli lasu

Zadania gospodarcze	Powierzchnia (ha)
I. Odnowienia i zalesienia, w tym:	
1. halizny, płazowiny i zręby zaległe (ODN-HAL, PŁAZ, ODN-ZRB)	3,9294
2. grunty nieleśne (ODN-POR)	-
3. zręby bieżące I-go 10-lecia (ODN-ZRB)	17,1709
Razem I	21,1003
II. Odnowienia pod osłoną, w tym:	
1. przy rębniach częściowych i stopniowych (ODN-ZŁOŻ)	0,3700
2. podsadzenia produkcyjne (ODN-IIP)	-
3. dolesienia luk i przerzedzeń (ODN-LUK)	0,0400
Razem II	0,4100
III Poprawki i uzupełnienia, w tym	
1. w uprawach i młodnikach (POPR)	1,2300
2. na gruntach proj. do odn. i zalesienia (POPR)	-
Razem III	1,2300
Razem I + II + III	22,7403
IV Pielęgnowanie, w tym:	
1. gleby (PIEL)	0,3700
2. upraw (CW)	1,2870
3. młodników (CP)	6,9619
Razem IV	8,6189
V Melioracje, w tym:	
1. agrotechniczne (AGROT)	22,3703
2. wodne (MA-REG)	-
Razem V	22,3703

Omówienie zadań gospodarczych

W uproszczonym planie urządzenia lasu zaplanowano :

1. Odnowienia i zalesienia:

Opis ogólny

Odnowienia na powierzchniach otwartych – obejmują powierzchnię zrębów zaległych zinwentaryzowanych w trakcie prac terenowych, zrębów bieżących zaprojektowanych w uproszczonym planie urządzenia lasu.

Zalesienia gruntów – nie projektowano.

Odnowienia przy rębniach złożonych (ODN – ZŁOŻ) – projektowano w drzewostanach planowanych do użytkowania rębno-rębniami złożonymi (Rb IIB) Odnowienie lasu ma na celu inicjowanie i kształtowanie młodego pokolenia lasu. Poprzez właściwy dobór rębni starano się spełnić ten warunek z uwzględnieniem racjonalnego wykorzystania istniejących odnowień naturalnych i zainicjowania odnowienia naturalnego dla poszczególnych gatunków jak również sztucznym wprowadzaniem odnowienia w celu uzyskania drzewostanów zgodnych z celem hodowlanym - typami gospodarczymi lasu. Zaprojektowano na łącznej powierzchni 0,3700 ha.

Odnowienia II-go piętra (ODN-IIP) – nie projektowano.

Dolesienia luk i przerzedzeń (ODN-LUK) – projektowano na powierzchni 0,0400 ha. Ich zadaniem jest polepszenie stabilności drzewostanów i podniesienie produktywności. Dolesienia obejmują podsiewy i podsadzenia dokonywane w celu wypełnienia luk w drzewostanach. Odgrywają korzystną rolę w ochronie różnorodności biologicznej oraz kształtowaniu klimatu wnętrza lasu

2. **Poprawki i uzupełnienia** – wynikają ze stwierdzonych potrzeb uzupełnienia istniejącego młodego pokolenia aby w przyszłości powstały stabilne drzewostany. Zaprojektowano w uprawach i młodnikach na powierzchni 1,2300 ha.

3. Pielęgnacje.

Pielęgnacje gleby (PIEL) – celem zabiegu jest niszczenie konkurencyjnej roślinności zielnej lub drzewiastej nie stanowiącej celu hodowlanego. Zadaniem pielęgnacji jest poprawa warunków rozwoju młodych drzew. Zabieg projektowano na powierzchni 0,3700 ha.

Czyszczenia wczesne (CW) – celem zabiegu jest uzyskanie uprawy o składzie gatunkowym zgodnym z siedliskiem i odpowiednim zwarcie oraz właściwej formy zmieszania dla posadzonych gatunków. Zaprojektowano łącznie na 1,2870 ha.

Czyszczenie późne (CP) – celem prowadzenia czyszczeń późnych jest drzewostan dojrzewający o odpowiedniej liczbie dobrze ukształtowanych drzew dorodnych. W zabiegu należy regulować skład drzewostanu, wyrównywać jego tempo wzrostu i zwarcie, dążyć do poprawy jakości i zdrowotności. Wykonywane czynności mają charakter selekcji negatywnej. Czyszczenia późne zaprojektowano na powierzchni 6,9619 ha.

4. Melioracje.

Melioracje wodne – nie projektowano.

Melioracje agrotechniczne (AGROT) – celem zabiegu jest przygotowanie gleby w celu stworzenia optymalnych warunków do odnowienia powierzchni niezalesionej.

Opis ogólny

Czynności wykonywane w ramach melioracji agrotechnicznych mają na celu również poprawę fizycznych właściwości gleby. Rozmiar i stopień zabiegu (np. orka, placówki kopczyki) zależy od zwięzłości gleby, pokryciem podszytem czy pokrywą zielną, wilgotnością gleby. Zabieg ten zaprojektowano na powierzchni 22,3703 ha.

W planie hodowli nie projektuje się zabiegów związanych z wprowadzaniem podszytów i nawożeniem gleby.

2.3.2 SZCZEGÓŁOWE WYTYCZNE W SPRAWIE WYKONYWANIA CZYNNOŚCI GOSPODARCZYCH

W opracowaniu wytycznych planowanych do wykonania w bieżącym 10-leciu czynności gospodarczych, oparto się o:

- „Instrukcję urządzania lasu”
- „Zasady hodowli lasu”
- „Instrukcję ochrony lasu”
- „Instrukcję ochrony przeciwpożarowej lasu”

Prace hodowlane

- w pełni wykorzystywać naturalne odnowienie lasu na wszystkich siedliskach, o ile jest zgodne z potencjalnymi możliwościami produkcyjnymi siedlisk;
- zabiegi ochrony upraw przed szkodami winny być skoncentrowane na eliminowaniu lub ograniczaniu przyczyn zagrożeń, a w szczególności:
 - tworzenie naturalnego oporu środowiska leśnego, w wyniku zróżnicowania składu gatunkowego i form zmieszania zgodnych z warunkami siedliska i z warunkami środowiska przyrodniczego, a także poprzez protekcję organizmów pasożytniczych i drapieżnych w stosunku do szkodników upraw;
 - pielęgnacji i ochronie drzewostanów;
 - stosowanie selekcji pozytywnej w trzebieżach z popieraniem biogrup stabilizujących drzewostan;
 - w trakcie trzebieży zachowywać wyróżniające się osobniki pod względem żywotności i pełnionych przez nie funkcji.
- celem ograniczenia obszaru występowania huby korzeniowej i opieńkowej zgnilizny korzeni w pełni respektować stosowanie szczegółowych zasad postępowania hodowlano-profilaktycznego, ze szczególnym uwzględnieniem drzewostanów na gruntach porolnych;
- ograniczanie liczebności populacji szkodliwych owadów winno być skierowane na stosowanie w zabiegach ratowniczych selektywnych preparatów oraz technik aplikacyjnych, najmniej szkodliwych dla środowiska przyrodniczego.

Prace związanych z użytkowaniem i odnowieniem lasu

- terminowe i konsekwentne prowadzenie cięć pielęgnacyjnych;

Opis ogólny

- dostosować okres pozyskania drewna do terminów najmniejszego zagrożenia lasu od czynników szkodliwych, należy mieć również na uwadze możliwość wykorzystania przez zwierzynę kopytną cienkiej kory na drzewach leżących;
- stosować środki techniczne chroniące pozostające na powierzchni drzewa przed uszkodzeniami z tytułu wykonywanych prac;
- w sposób konsekwentny należy dążyć do stosowania technologii przyjaznych środowisku leśnemu.

Działania zmierzające do utrzymania lub zwiększenia retencji wodnej w lasach

- dostosowanie sposobów zagospodarowania lasów do potrzeb maksymalizacji funkcji przez nie pełniących;
- zachowanie naturalnych formacji przyrodniczych w dolinach rzek, na bagnach i remizach jako ostoje rzadkich gatunków roślin i zwierząt oraz regulatorów wilgotności siedlisk i mikroklimatu.

Stan zdrowotny lasu, kumulacja oddziaływania różnych czynników szkodliwych, a przy tym mało stabilna struktura ekosystemów leśnych – starzenie się drzewostanów, wyklucza stosowanie schematyzmu w wykonywanych pracach i zmusza do poszukiwania rozwiązań dostosowanych do konkretnych układów przyrodniczych w poszczególnych drzewostanach.

3. KIERUNKOWE WYTYCZNE Z ZAKRESU OCHRONY LASU, W TYM OCHRONY PRZECIWPÓŻAROWEJ

3.1 STREFY ZAGROŻENIA PRZEMYSŁOWEGO

Stan zdrowotny lasów należy ocenić jako dobry

3.2 STREFY ZAGROŻENIA PRZEMYSŁOWEGO

Dla lasów opracowania nie przeprowadzono rozpoznania stref zagrożeń przemysłowych

3.3 STREFY ZAGROŻENIA PRZEMYSŁOWEGO

Nie stwierdzono innych przyczyn pogarszających stan zdrowotny lasu

3.4 STAN SANITARNY LASU

Stan sanitarny lasu należy uznać jako dobry

3.5 OCHRONA GLEB I WÓD

W ramach ochrony gleb i wód nie planowano czynności gospodarczych

W zależności od warunków środowiskowych stosowane mogą być różne metody retencji. Poprzez działania w obrębie sieci hydrologicznej, w tym:

Opis ogólny

- zwiększenie wykorzystania zasobów wodnych poprzez adaptację istniejących systemów melioracyjnych do pełnienia funkcji retencyjnych oraz niwelowanie ich negatywnego oddziaływania na ekosystemy,

- spowolnienia obiegu wody w zlewniach za pomocą progów, bystrotoków, urządzeń piętrzących na ciekach,

- renaturalizacja mokradeł, między innymi poprzez zahamowanie odpływu wód powierzchniowych.

Przez działania w obrębie ekosystemu, w tym:

- dostosowanie sposobów zagospodarowania lasów do potrzeb maksymalizacji funkcji zgodnie z głównym ich przeznaczeniem. Ukierunkowanie sposobów odnowienia lasu pod kątem zróżnicowanej budowy pionowej następnej generacji lasu (ograniczenie erozji gleby i bezpośredniego spływu wód),

- zachowanie naturalnych formacji przyrodniczych w dolinach rzek, na bagnach, remizach i wychodniach skalnych jako ostoi rzadkich gatunków roślin i zwierząt oraz regulatorów wilgotności siedlisk i mikroklimatu,

- zachowanie w stanie zbliżonym do naturalnego i odtwarzanie śródleśnych zbiorników i cieków wodnych, jako wyznacznika vitalności lasu

3.6 OCHRONA PRZECIWPOŻAROWA

Określenie kategorii zagrożenia pożarowego

Na podstawie rozporządzenia MSWiA z dnia 7 czerwca 2010 r. „w sprawie ochrony przeciwpożarowej budynków, innych obiektów budowlanych i terenów” właściciele, zarządcy lub użytkownicy lasów, których lasy samoistne lub wspólnie tworzą kompleks leśny o powierzchni ponad 300 ha uzgadniają projekt planu urządzenia lasu w części dotyczącej ochrony przeciwpożarowej, z właściwym komendantem wojewódzkiej Państwowej Straży Pożarnej, dla lasów I i II kategorii zagrożenia pożarowego. Lasy objęte projektem uproszczonego planu urządzenia lasu wraz z przyległymi gruntami leśnymi nie tworzą kompleksu leśnego o powierzchni ponad 300 ha. Powierzchnia lasów objęta projektem uproszczonego planu urządzenia lasu wynosi 164,0917 ha.

Projekt uproszczonego planu urządzenia lasu w części dotyczącej ochrony przeciwpożarowej nie podlega uzgodnieniu z właściwym Komendantem Wojewódzkim Państwowej Straży Pożarnej (D.U. z 2010r. Nr 109 poz. 719).

Lasy opracowania w całości zaliczono do II kategorii zagrożenia pożarowego.

Kategorię zagrożenia pożarowego dla opracowania przyjęto na podstawie oceny zagrożenia pożarowego dla Nadleśnictwa Kluczbork, w zasięgu którego znajdują się lasy niniejszego opracowania.

Opis ogólny

W zakresie ochrony przeciwpożarowej należy przestrzegać zaleceń zawartych w „Planie ochrony przeciwpożarowej - kierunkowych wytycznych z zakresu ochrony przeciwpożarowej dla obszarów leśnych Nadleśnictwa Kluczbork”.

4. INNE ZAGADNIENIA

4.1 CHARAKTERYSTYKA PRZYRODNICZA

W trakcie taksacji nie stwierdzono na powierzchni opracowywanych lasów roślin chronionych na podstawie rozporządzenia Ministra Środowiska z dnia 9 października 2014 r. *w sprawie ochrony gatunkowej roślin* (Dz.U.2014 poz. 1409) i chronionych zwierząt objętych rozporządzeniem Ministra Środowiska z dnia 16 grudnia 2016 r. *w sprawie ochrony gatunkowej zwierząt* (Dz.U.2016 poz. 2183 z późn. zm.).

Zgodnie z art. 52b ust. 1 ustawy z dnia 16 kwietnia 2004 r. *o ochronie przyrody* (t.j. Dz.U. 2021 poz. 1098 z późn. zm.) właściciel lasu w rozumieniu art. 6 ust. 1 pkt 3 ustawy z dnia 28 września 1991 r. *o lasach* (t.j. Dz.U. 2022 poz. 672 z późn. zm.) zobowiązany jest do stosowania wymagań dobrej praktyki w zakresie gospodarki leśnej, które zostaną wprowadzone stosownym zarządzeniem Ministra. Wymagania dobrej praktyki określają sposób postępowania właściciela lasu podczas przygotowywania i realizacji działań w zakresie gospodarki leśnej w celu zapewnienia ochrony gatunków będących przedmiotem zainteresowania Wspólnoty i chronionych gatunków ptaków.

Obszary Natura 2000

Obszar objęty opracowaniem jest zlokalizowany w obszarach sieci Natura 2000

Obszar mający znaczenie dla Wspólnoty Szumirad PLH160020

Obejmuje jedno wydzielenie będące przedmiotem opracowania w obrębie ewidencyjnym Szumirad (85-letni drzewostan sosnowy o powierzchni 0,3420 ha).

Został on uznany za obszar o znaczeniu dla Wspólnoty na mocy decyzji Komisji Europejskiej z dnia 7 listopada 2013 r. Przedmiotem ochrony są siedliska przyrodnicze: łągi wierzbowe, topolowe, olszowe i jesionowe, olsy źródliskowe, nizinne i podgórskie rzeki ze zbiorowiskami włosieniczników, starorzecza i naturalne eutroficzne zbiorniki wodne ze zbiorowiskami, torfowiska wysokie z roślinnością torfotwórczą, torfowiska przejściowe i trzęsawiska, bory i lasy bagienne.

Rezerwaty przyrody

Na terenie lasów opracowanie nie występują rezerwaty przyrody. W obrębie ewidencyjnym Szumirad bezpośrednio do gruntów opracowania tj wydzielenia 1a przylega rezerwat przyrody Kamieniec. Jest to rezerwat florystyczny. Jego celem jest zachowanie ze względów naukowych i dydaktycznych dobrze wykształconych zbiorowisk leśnych, torfowiskowych i wodnych. Znajdują się tam śródleśne bagna, fragmenty łągów, olsów,

Opis ogólny

stanowiska reintrodukowanego bobra europejskiego *Castor fiber*. Cała powierzchnia podlega ochronie czynnej

- **Pozostałe formy ochrony przyrody**

Obszary Chronionego Krajobrazu Lasy Stobrawsko-Turawskie

Obszar ten stanowi pozostałość po Puszczy Śląskiej. Chroni dość dobrze zachowane, zróżnicowane gatunkowo i siedliskowo lasy. Występują tu siedliska boru mieszanego wilgotnego i świeżego, z dominacją drzewostanu sosnowego, natomiast w dolinach rzecznych, gdzie znajdują się ich najcenniejsze fragmenty, których unikatowość związana jest z okresowymi zalewami, zalegają grądy, łągi i olsy, a poza nimi buczyny, dąbrowy i liściaste lasy mieszane. Walory te podkreślają: niezliczona ilość bogatych w ekosystemy łąkowe cieków, obfitość terenów zabagnionych i podmokłych, starorzecza, źródła i stawy, a także polodowcowe moreny i wydmy (głównie w dolinach Bogacicy, Budkowiczanki i Stobrawy).

4.2 ZAWARTOŚĆ UPROSZCZONEGO PLANU URZĄDZENIA LASU

W skład opracowania wchodzi:

1. Opis ogólny.
2. Rejestr działek leśnych wg właścicieli.
3. Opis taksacyjny lasów.
4. Powierzchniowa i miąższościowa tabela klas wieku wg gatunków panujących.
5. Mapy gospodarcze drzewostanów w skali 1: 5 000.
6. Legenda map gospodarczych.
7. Mapa pogładowa.

Rejestr działek leśnych wg właścicieli

REJESTR DZIAŁEK LEŚNYCH WG WŁAŚCICIELI

Obręb ewidencyjny: 16/04/032/0071 – CHOCIANOWICE

Nr w rej gruntów	Nazwisko i imię Adres właściciela Współwłaścicieli udział	Nr działki	Użytek ew.	Oddz, poddz	Opis wydzielenia								Wskazania gospodarcze			Wykonanie
					R. pow	Kat. ochr.	Gat.	Wiek	Bonit.	Powierzchnia [ha]	Pow. gr. do zales. [ha]	Miąższość [m3] brutto	Rodz. zabiegu	Pow [ha]	Miąższość [m3]	
															Brutto/ Netto	
1	2	3	4	5	6	7	8	9	10	11	12	13	14	15	16	17
G24		440/135	LsIV	1-d	D-STAN		SO	85	I	0,5547		186	IB	0,5547	149/124	
													AGROT	0,5547		
				ODN- ZRB	0,5547											
				TW	0,0321											
				1-h	D-STAN		BRZ	35	II	0,0321		4				
Razem:										0,5868	0,0000	190			149/124	
G37		37_AM8	LsIV	1-py	D-STAN		SO	80	II	0,1120		18				
Razem:										0,1120	0,0000	18				
G48		93	LsIV	1-ly	D-STAN		BRZ	65	II	0,2030		43	TP	0,2030	6/5	
		95	LsIV	1-ly	D-STAN		BRZ	65	II	0,0020			TP	0,0020		
Razem:										0,2050	0,0000	43			6/5	
G68		68	LsIV	1-ly	D-STAN		DB	105	III	0,2800		70	TP	0,2800	10/8	
Razem:										0,2800	0,0000	70			10/8	

Rejestr działek leśnych wg właścicieli

Nr w rej gruntów	Nazwisko i imię Adres właściciela Współwłaścicieli udział	Nr działki	Użytek ew.	Oddz, poddz	Opis wydzielenia								Wskazania gospodarcze			Wykonanie
					R. pow	Kat. ochr.	Gat.	Wiek	Bonit.	Powierzchnia [ha]	Pow. gr. do zales. [ha]	Miąższość [m3] brutto	Rodz. zabiegu	Pow [ha]	Miąższość [m3]	
															Brutto/ Netto	
1	2	3	4	5	6	7	8	9	10	11	12	13	14	15	16	17
G85		116/49	LsIV	1-hy	D-STAN		DB	65	II	0,5800		90	TP	0,5800	9/7	
Razem:										0,5800	0,0000	90			9/7	
G90		17	LsIV	1-ny	D-STAN		DB	60	II	0,2720		55	TP	0,2720	8/6	
Razem:										0,2720	0,0000	55			8/6	
G118		404/29	LsIV	1-lx	D-STAN		SO	90	II	0,6994		173	IB	0,6994	140/118	
													AGROT	0,6994		
													ODN- ZRB	0,6994		
Razem:										0,6994	0,0000	173			140/118	
G132		20	LsIV	1-x	D-STAN		DB	70	II	0,0186		4	TP	0,0186		
		421/419	LsIV	1-x	D-STAN		DB	70	II	0,3872		85	TP	0,3872	13/11	
				1-mx	D-STAN		SO	18	IA	0,2083		14	TW	0,2083	1/1	
				1-rx	D-STAN		SO	115	III	0,2862		58	IB	0,2862	41/34	
													AGROT	0,2862		
													ODN- ZRB	0,2862		

Rejestr działek leśnych wg właścicieli

Nr w rej gruntów	Nazwisko i imię Adres właściciela Współwłaścicieli udział	Nr działki	Użytek ew.	Oddz, poddz	Opis wydzielenia								Wskazania gospodarcze			Wykonanie
					R. pow	Kat. ochr.	Gat.	Wiek	Bonit.	Powierzchnia [ha]	Pow. gr. do zales. [ha]	Miaższność [m3] brutto	Rodz. zabiegu	Pow [ha]	Miaższność [m3]	
															Brutto/ Netto	
1	2	3	4	5	6	7	8	9	10	11	12	13	14	15	16	17
				1-yx	URZ WOD					0,0715						
Razem:										0,9718	0,0000	161			55/46	
G145		4	LsIV	1-y	ZRĄB		SO			0,3170		6	AGROT	0,3170		
													ODN-ZRB	0,3170		
				1-z	ZRĄB		SO		0,5200		1	AGROT	0,5200			
												ODN-ZRB	0,5200			
				1-ax	D-STAN		ŚW	65	II	0,2896		93	TP	0,2896	14/12	
				1-bx	D-STAN		SO	135	II	0,5011		120	IB	0,5011	96/78	
													AGROT	0,5011		
													ODN-ZRB	0,5011		
				1-cx	D-STAN		SO	65	I	0,3005		70	TP	0,3005	7/6	
				1-dx	D-STAN		SO	60	I	0,5163		124	TP	0,5163	19/16	
				1-fx	D-STAN		BRZ	55	II	0,3655		62	TP	0,3655	9/7	

Rejestr działek leśnych wg właścicieli

Nr w rej gruntów	Nazwisko i imię Adres właściciela Współwłaścicieli udział	Nr działki	Użytek ew.	Oddz, poddz	Opis wydzielenia								Wskazania gospodarcze			Wykonanie
					R. pow	Kat. ochr.	Gat.	Wiek	Bonit.	Powierzchnia [ha]	Pow. gr. do zales. [ha]	Miaższość [m3] brutto	Rodz. zabiegu	Pow [ha]	Miaższość [m3]	
															Brutto/ Netto	
1	2	3	4	5	6	7	8	9	10	11	12	13	14	15	16	17
Razem:										2,8100	0,0000	476			145/119	
G169		135/3	LsIV	1-ky	D-STAN		DB	70	II	0,0960		20	TP	0,0960	3/2	
		143/3	LsIV	1-jy	D-STAN		BRZ	45	I	0,3860		69	TP	0,3860	10/8	
Razem:										0,4820	0,0000	89			13/10	
G185		322/7	LsIV	1-x	D-STAN		DB	70	II	0,4625		103	TP	0,4625	16/12	
				1-bx	D-STAN		SO	135	II	0,6512		156	IB	0,6512	125/103	
													AGROT	0,6512		
													ODN- ZRB	0,6512		
				1-gx	D-STAN		BK	6	II	0,2720		24	CW	0,2720		
				1-ix	D-STAN		SO	95	II	0,2838		50	IB	0,2838	40/34	
													AGROT	0,2838		
													ODN- ZRB	0,2838		
				1-kx	D-STAN		BRZ	60	I	0,1491		31	TP	0,1491	4/3	
				1-nx	D-STAN		BRZ	60	II	0,1393		25	TP	0,1393	3/3	

Rejestr działek leśnych wg właścicieli

Nr w rej gruntów	Nazwisko i imię Adres właściciela Współwłaścicieli udział	Nr działki	Użytek ew.	Oddz, poddz	Opis wydzielenia								Wskazania gospodarcze			Wykonanie
					R. pow	Kat. ochr.	Gat.	Wiek	Bonit.	Powierzchnia [ha]	Pow. gr. do zales. [ha]	Miaższość [m3] brutto	Rodz. zabiegu	Pow [ha]	Miaższość [m3]	
															Brutto/ Netto	
1	2	3	4	5	6	7	8	9	10	11	12	13	14	15	16	17
				1-ox	D-STAN		DB	90	III	0,3617		67	TP	0,3617	7/6	
				1-px	D-STAN		DB	95	III	0,5825		136	TP	0,5825	20/16	
				1-wx	D-STAN		BRZ	35	I	0,1646		30	TW	0,1646	4/3	
				1-xx	INNE WYL		SO			0,0334						
				1-zx	D-STAN		SO	95	II	0,1474		30	TP	0,1474	3/3	
		323/7	LsIV	1-x	D-STAN		DB	70	II	0,0825		18	TP	0,0825	2/2	
Razem:										3,3300	0,0000	670			224/185	
G187		194/10	LsIV	1-s	D-STAN		DB	95	III	0,2300		51	TP	0,2300	5/4	
Razem:										0,2300	0,0000	51			5/4	
G243		26	LsIV	1-w	D-STAN		DB	95	III	0,3590		72	TP	0,3590	7/6	
Razem:										0,3590	0,0000	72			7/6	

Rejestr działek leśnych wg właścicieli

Nr w rej gruntów	Nazwisko i imię Adres właściciela Współwłaścicieli udział	Nr działki	Użytek ew.	Oddz, poddz	Opis wydzielenia								Wskazania gospodarcze			Wykonanie
					R. pow	Kat. ochr.	Gat.	Wiek	Bonit.	Powierzchnia [ha]	Pow. gr. do zales. [ha]	Miaższość [m3] brutto	Rodz. zabiegu	Pow [ha]	Miaższość [m3]	
															Brutto/ Netto	
1	2	3	4	5	6	7	8	9	10	11	12	13	14	15	16	17
G287		139	LsIV	1-sx	D-STAN		SO	55	I	0,1300		19	TP	0,1300	2/2	
Razem:										0,1300	0,0000	19			2/2	
G304		105	LsV	1-p	D-STAN		DB	40	II	0,0940		13	TP	0,0940	1/1	
		108/1	LsV	1-g	D-STAN		SO	60	I	0,2940		65	TP	0,2940	10/9	
				1-j	D-STAN		SO	45	IA	0,5213		130	TP	0,5213	20/17	
				1-k	D-STAN		SO	30	IA	0,4884		62	TW	0,4884	8/7	
				1-l	D-STAN		SO	60	I	0,4982		119	TP	0,4982	18/15	
				1-m	D-STAN		DB	70	II	0,5060		89	TP	0,5060	13/10	
				1-n	HAL		SO			0,1211		14	AGROT	0,1211		
													ODN- HAL	0,1211		

Rejestr działek leśnych wg właścicieli

Nr w rej gruntów	Nazwisko i imię Adres właściciela Współwłaścicieli udział	Nr działki	Użytek ew.	Oddz, poddz	Opis wydzielenia								Wskazania gospodarcze			Wykonanie
					R. pow	Kat. ochr.	Gat.	Wiek	Bonit.	Powierzchnia [ha]	Pow. gr. do zales. [ha]	Miąższność [m3] brutto	Rodz. zabiegu	Pow [ha]	Miąższność [m3]	
															Brutto/ Netto	
1	2	3	4	5	6	7	8	9	10	11	12	13	14	15	16	17
		109	LsV	1-a	D-STAN		SO	18	IA	0,2586		19	TW	0,2586	2/2	
			LsIV	1-a	D-STAN		SO	18	IA	2,9212		219	TW	2,9212	34/30	
			LsV	1-b	D-STAN		SO	60	I	0,4250		118	TP	0,4250	18/15	
			LsIV	1-f	D-STAN		SO	16	IA	0,7328		11	CP	0,7328		
			LsV	1-f	D-STAN		SO	16	IA	0,9796		15	CP	0,9796		
				1-o	D-STAN		SO	65	I	1,3319		353	TP	1,3319	53/45	
				1-p	D-STAN		DB	40	II	0,8226		116	TP	0,8226	18/15	
		110	LsV	1-b	D-STAN		SO	60	I	0,2680		73	TP	0,2680	11/9	
Razem:										10,2627	0,0000	1416			206/175	

Rejestr działek leśnych wg właścicieli

Nr w rej gruntów	Nazwisko i imię Adres właściciela Współwłaścicieli udział	Nr działki	Użytek ew.	Oddz, poddz	Opis wydzielenia								Wskazania gospodarcze			Wykonanie
					R. pow	Kat. ochr.	Gat.	Wiek	Bonit.	Powierzchnia [ha]	Pow. gr. do zales. [ha]	Miaższność [m3] brutto	Rodz. zabiegu	Pow [ha]	Miaższność [m3]	
															Brutto/ Netto	
1	2	3	4	5	6	7	8	9	10	11	12	13	14	15	16	17
G305		32_AM1	LsIV	1-cy	D-STAN		SO	60	IA	0,1200		40	TP	0,1200	6/5	
		33/1	LsIV	1-ay	D-STAN		SO	100	I	0,0030		1	IB	0,0030	1/0	
													AGROT	0,0030		
													ODN- ZRB	0,0030		
		33/2	LsIV	1-ay	D-STAN		SO	100	I	0,2453		93	IB	0,2453	84/70	
													AGROT	0,2453		
													ODN- ZRB	0,2453		
				1-cy	D-STAN		SO	60	IA	0,1847		62	TP	0,1847	9/8	
		1-dy	HAL		SO			0,1094			AGROT	0,1094				
											ODN- HAL	0,1094				
		1-fy	HAL		SO			0,0576			AGROT	0,0576				
											ODN- HAL	0,0576				
34	LsIV	1-cy	D-STAN		SO	60	IA	0,6100		209	TP	0,6100	32/27			
35	LsIV	1-gy	D-STAN		SO	45	IA	0,3580		88	TP	0,3580	13/11			
Razem:										1,6880	0,0000	493		145/121		

Rejestr działek leśnych wg właścicieli

Nr w rej gruntów	Nazwisko i imię Adres właściciela Współwłaścicieli udział	Nr działki	Użytek ew.	Oddz, poddz	Opis wydzielenia								Wskazania gospodarcze			Wykonanie
					R. pow	Kat. ochr.	Gat.	Wiek	Bonit.	Powierzchnia [ha]	Pow. gr. do zales. [ha]	Miąższność [m3] brutto	Rodz. zabiegu	Pow [ha]	Miąższność [m3]	
															Brutto/ Netto	
1	2	3	4	5	6	7	8	9	10	11	12	13	14	15	16	17
G321		283/7	LsIV	1-nx	D-STAN		BRZ	60	II	0,0501		8	TP	0,0501		
				1-ox	D-STAN		DB	90	III	0,0598		11	TP	0,0598	1/0	
				1-px	D-STAN		DB	95	III	0,6770		160	TP	0,6770	24/19	
				1-tx	D-STAN		DB	60	II	0,1496		28	TP	0,1496	4/3	
				1-xx	INNE WYL		SO			0,0350						
				1-zx	D-STAN		SO	95	II	0,0585		11	TP	0,0585	1/0	
				324/7	LsIV	1-t	D-STAN		SO	125	II	0,1647		41	IIB	
													AGROT	0,0664		
													ODN- ZŁOŻ	0,0664		
				325/7	LsIV	1-x	D-STAN		DB	70	II	0,3617		79	TP	0,3617
				1-bx	D-STAN		SO	135	II	0,7213		173	IB	0,7213	139/114	

Rejestr działek leśnych wg właścicieli

Nr w rej gruntów	Nazwisko i imię Adres właściciela Współwłaścicieli udział	Nr działki	Użytek ew.	Oddz, poddz	Opis wydzielenia								Wskazania gospodarcze			Wykonanie	
					R. pow	Kat. ochr.	Gat.	Wiek	Bonit.	Powierzchnia [ha]	Pow. gr. do zales. [ha]	Miaższość [m3] brutto	Rodz. zabiegu	Pow [ha]	Miaższość [m3]		
															Brutto/ Netto		
1	2	3	4	5	6	7	8	9	10	11	12	13	14	15	16	17	
														AGROT	0,7213		
														ODN- ZRB	0,7213		
				1-gx	D-STAN		BK	6	II	0,2671		22		CW	0,2671		
				1-ix	D-STAN		SO	95	II	0,1955		34	IB	0,1955	27/22		
														AGROT	0,1955		
														ODN- ZRB	0,1955		
				1-kx	D-STAN		BRZ	60	I	0,1369		27	TP	0,1369	2/2		
Razem:										2,8772	0,0000	594			226/182		
G358		327/135	LsIV	1-c	D-STAN		SO	45	IA	0,4632		125	TP	0,4632	18/16		
				1-h	D-STAN		BRZ	35	II	0,1230		20	TW	0,1230	3/3		
		328/135	LsIV	1-c	D-STAN		SO	45	IA	0,5474		148	TP	0,5474	23/20		
Razem:										1,1336	0,0000	293			44/39		
G360		441/135	LsIV	1-d	D-STAN		SO	85	I	0,4735		158	IB	0,4735	127/105		
													AGROT	0,4735			
													ODN- ZRB	0,4735			

Rejestr działek leśnych wg właścicieli

Nr w rej gruntów	Nazwisko i imię Adres właściciela Współwłaścicieli udział	Nr działki	Użytek ew.	Oddz, poddz	Opis wydzielenia								Wskazania gospodarcze			Wykonanie
					R. pow	Kat. ochr.	Gat.	Wiek	Bonit.	Powierzchnia [ha]	Pow. gr. do zales. [ha]	Miąższość [m3] brutto	Rodz. zabiegu	Pow [ha]	Miąższość [m3]	
															Brutto/ Netto	
1	2	3	4	5	6	7	8	9	10	11	12	13	14	15	16	17
				1-h	D-STAN		BRZ	35	II	0,1129		16	TW	0,1129	3/2	
Razem:										0,5864	0,0000	174			130/107	
G371		333/135	LsV	1-i	D-STAN		SO	22	IA	0,3848		50	TW	0,3848	8/7	
Razem:										0,3848	0,0000	50			8/7	
G418		5	LsIV	1-t	D-STAN		SO	125	II	0,7530		189	IIB	0,7530	76/62	
													AGROT	0,3036		
													ODN- ZŁOŻ	0,3036		
Razem:										0,7530	0,0000	189			76/62	
G587		357/93	LsIV	1-by	D-STAN		DB	80	II	1,2100		314	TP	1,2100	47/37	
Razem:										1,2100	0,0000	314			47/37	
G593		32	LsIV	1-jx	D-STAN		BRZ	45	II	0,2230		36	TP	0,2230	4/3	
Razem:										0,2230	0,0000	36			4/3	
G719		41	LsIV	1-oy	D-STAN		DB	45	II	0,7950		100	TP	0,7950	15/12	

Rejestr działek leśnych wg właścicieli

Nr w rej gruntów	Nazwisko i imię Adres właściciela Współwłaścicieli udział	Nr działki	Użytek ew.	Oddz, poddz	Opis wydzielenia								Wskazania gospodarcze			Wykonanie
					R. pow	Kat. ochr.	Gat.	Wiek	Bonit.	Powierzchnia [ha]	Pow. gr. do zales. [ha]	Miaższność [m3] brutto	Rodz. zabiegu	Pow [ha]	Miaższność [m3]	
															Brutto/ Netto	
1	2	3	4	5	6	7	8	9	10	11	12	13	14	15	16	17
Razem:										0,7950	0,0000	100			15/12	
G738		30	LsIV	1-hx	D-STAN		SO	40	I	0,1500		27	TP	0,1500	4/4	
Razem:										0,1500	0,0000	27			4/4	
G748		117/46	LsIV	1-sy	HAL		SO			0,0120			AGROT	0,0120		
													ODN- HAL	0,0120		
		47	LsIV	1-ry	D-STAN		DB	60	II	0,6411		109	TP	0,6411	16/13	
				1-sy	HAL		SO			0,0159			AGROT	0,0159		
													ODN- HAL	0,0159		

Rejestr działek leśnych wg właścicieli

Nr w rej gruntów	Nazwisko i imię Adres właściciela Współwłaścicieli udział	Nr działki	Użytek ew.	Oddz, poddz	Opis wydzielenia								Wskazania gospodarcze			Wykonanie
					R. pow	Kat. ochr.	Gat.	Wiek	Bonit.	Powierzchnia [ha]	Pow. gr. do zales. [ha]	Miąższość [m3] brutto	Rodz. zabiegu	Pow [ha]	Miąższość [m3]	
															Brutto/ Netto	
1	2	3	4	5	6	7	8	9	10	11	12	13	14	15	16	17
Razem:										0,6690	0,0000	109			16/13	
Ogółem:										31,7807	0,0000	5972			1694/1402	

Rejestr działek leśnych wg właścicieli

Obręb ewidencyjny: 16/04/032/0072 - CHUDOBA

Nr w rej gruntów	Nazwisko i imię Adres właściciela Współwłaścicieli udział	Nr działki	Użytek ew.	Oddz, poddz	Opis wydzielenia								Wskazania gospodarcze			Wykonanie
					R. pow	Kat. ochr.	Gat.	Wiek	Bonit.	Powierzchnia [ha]	Pow. gr. do zales. [ha]	Miąszość [m3] brutto	Rodz. zabiegu	Pow [ha]	Miąszość [m3]	
															Brutto/ Netto	
1	2	3	4	5	6	7	8	9	10	11	12	13	14	15	16	17
G34		127	LsIV	1-g	D-STAN		SO	61	I	0,7000		231	TP	0,7000	35/30	
			LsV	1-h	D-STAN		SO	85	II	0,6600		175	IB	0,6600	149/125	
													AGROT	0,6600		
													ODN- ZRB	0,6600		
Razem:										1,3600	0,0000	406			184/155	
G47		25	LsV	1-a	D-STAN		DB	120	III	0,2600		68	TP	0,2600	7/6	
												CP	0,1300			
			Razem:										0,2600	0,0000	68	
G50		4	LsV	1-d	D-STAN		DB	110	III	0,1200		26	TP	0,1200	3/2	
				1-f	HAL		SO			0,0980			AGROT	0,0980		
													ODN- HAL	0,0980		
Razem:										0,2180	0,0000	26			3/2	
G105		5	LsV	1-c	D-STAN		BRZ	40	I	0,1540		22	TP	0,1540	2/2	
			Razem:										0,1540	0,0000	22	

Rejestr działek leśnych wg właścicieli

Nr w rej gruntów	Nazwisko i imię Adres właściciela Współwłaścicieli udział	Nr działki	Użytek ew.	Oddz, poddz	Opis wydzielenia								Wskazania gospodarcze			Wykonanie
					R. pow	Kat. ochr.	Gat.	Wiek	Bonit.	Powierzchnia [ha]	Pow. gr. do zales. [ha]	Miaższość [m3] brutto	Rodz. zabiegu	Pow [ha]	Miaższość [m3]	
															Brutto/ Netto	
1	2	3	4	5	6	7	8	9	10	11	12	13	14	15	16	17
G355		24	LsV	1-b	D-STAN		BRZ	25	I	0,3680		49	TW	0,3680	7/6	
Razem:										0,3680	0,0000	49			7/6	
G375		123/1	LsV	1-i	ZRĄB		SO			1,4343		52	AGROT	1,4343		
													ODN- ZRB	1,4343		
Razem:										1,4343	0,0000	52				
Ogółem:										3,7943	0,0000	623			203/171	

Rejestr działek leśnych wg właścicieli

Obręb ewidencyjny: 16/04/032/0073 - CIARKA

Nr w rej gruntów	Nazwisko i imię Adres właściciela Współwłaścicieli udział	Nr działki	Użytek ew.	Oddz, poddz	Opis wydzielenia								Wskazania gospodarcze			Wykonanie
					R. pow	Kat. ochr.	Gat.	Wiek	Bonit.	Powierzchnia [ha]	Pow. gr. do zales. [ha]	Miąszczość [m3] brutto	Rodz. zabiegu	Pow [ha]	Miąszczość [m3]	
															Brutto/ Netto	
1	2	3	4	5	6	7	8	9	10	11	12	13	14	15	16	17
G21		416/1	LsIV	1-d	D-STAN		BRZ	85	II	0,3185		71	IB	0,3185	56/47	
													AGROT	0,3185		
													ODN- ZRB	0,3185		
Razem:										0,3185	0,0000	71		56/47		
G33		267/7	LsIV	1-c	D-STAN		DB	100	III	0,1150		35	TP	0,1150	6/5	
		281/8	LsIV	1-b	D-STAN		BRZ	30	I	0,3288		41	TW	0,3288	6/5	
Razem:										0,4438	0,0000	76		12/10		
G35		204/72	LsIV	1-n	D-STAN		DB	110	III	0,1639		47	TP	0,1639	8/6	
Razem:										0,1639	0,0000	47		8/6		
G47		133/37	LsIV	1-j	D-STAN		SO	75	I	0,1065		31	TP	0,1065	5/4	
		136/41	LsIV	1-m	D-STAN		DB	110	III	0,3450		103	TP	0,3450	15/12	
Razem:										0,4515	0,0000	134		20/16		

Rejestr działek leśnych wg właścicieli

Nr w rej gruntów	Nazwisko i imię Adres właściciela Współwłaścicieli udział	Nr działki	Użytek ew.	Oddz, poddz	Opis wydzielenia								Wskazania gospodarcze			Wykonanie
					R. pow	Kat. ochr.	Gat.	Wiek	Bonit.	Powierzchnia [ha]	Pow. gr. do zales. [ha]	Miaższość [m3] brutto	Rodz. zabiegu	Pow [ha]	Miaższość [m3]	
															Brutto/ Netto	
1	2	3	4	5	6	7	8	9	10	11	12	13	14	15	16	17
G71		66	LsIV	1-n	D-STAN		DB	110	III	0,0600		17	TP	0,0600	2/2	
Razem:										0,0600	0,0000	17			2/2	
G81		282/8	LsIV	1-a	D-STAN		SO	40	IA	0,3778		84	TP	0,3778	12/10	
Razem:										0,3778	0,0000	84			12/10	
G97		134/37	LsIV	1-k	D-STAN		SO	85	II	0,0700		16	TP	0,0700	2/2	
Razem:										0,0700	0,0000	16			2/2	
G116		352	LsIV	1-l	D-STAN		DB	110	III	0,0820		20	TP	0,0820	2/2	
Razem:										0,0820	0,0000	20			2/2	
G122		401/8	LsIV	1-c	D-STAN		DB	100	III	0,0420		12	TP	0,0420	1/1	
Razem:										0,0420	0,0000	12			1/1	
G125		398/8	LsIV	1-g	D-STAN		DB	65	II	0,1340		27	TP	0,1340	4/3	
Razem:										0,1340	0,0000	27			4/3	

Rejestr działek leśnych wg właścicieli

Nr w rej gruntów	Nazwisko i imię Adres właściciela Współwłaścicieli udział	Nr działki	Użytek ew.	Oddz, poddz	Opis wydzielenia								Wskazania gospodarcze			Wykonanie
					R. pow	Kat. ochr.	Gat.	Wiek	Bonit.	Powierzchnia [ha]	Pow. gr. do zales. [ha]	Miąszość [m3] brutto	Rodz. zabiegu	Pow [ha]	Miąszość [m3]	
															Brutto/ Netto	
1	2	3	4	5	6	7	8	9	10	11	12	13	14	15	16	17
G131		392/92	LsIV	1-h	D-STAN		SO	85	II	0,1473		37	IB	0,1473	29/24	
													AGROT	0,1473		
													ODN- ZRB	0,1473		
Razem:										0,1473	0,0000	37			29/24	
G138		206/1	LsIV	1-f	D-STAN		DB	75	II	0,6285		154	TP	0,6285	23/18	
Razem:										0,6285	0,0000	154			23/18	
Ogółem:										2,9193	0,0000	695			171/141	

Rejestr działek leśnych wg właścicieli

Obręb ewidencyjny: 16/04/032/0075 - JASIENIE

Nr w rej gruntów	Nazwisko i imię Adres właściciela Współwłaścicieli udział	Nr działki	Użytek ew.	Oddz, poddz	Opis wydzielenia								Wskazania gospodarcze			Wykonanie
					R. pow	Kat. ochr.	Gat.	Wiek	Bonit.	Powierzchnia [ha]	Pow. gr. do zales. [ha]	Miąszość [m3] brutto	Rodz. zabiegu	Pow [ha]	Miąszość [m3]	
															Brutto/ Netto	
1	2	3	4	5	6	7	8	9	10	11	12	13	14	15	16	17
G34		69/6	LsIV	1-tx	D-STAN		SO	55	I	0,2000		41	TP	0,2000	7/6	
Razem:										0,2000	0,0000	41			7/6	
G36		248/6	LsV	1-y	D-STAN		SO	130	III	1,2586		262	IB	1,2586	185/152	
		70/5	LsIV	1-sx	D-STAN		BRZ	35	I	0,0200		3				
		70/6	LsIV	1-tx	D-STAN		SO	55	I	0,0600		12	TP	0,0600	1/1	
Razem:										1,3386	0,0000	277			186/153	
G60		47/2	LsV	1-dx	HAL		SO			0,1848		14				
Razem:										0,1848	0,0000	14				
G62		41_AM1	LsV	1-hx	HAL		SO			0,1970						
Razem:										0,1970	0,0000	0				
G78		17	LsV	1-b	D-STAN		BRZ	75	II	0,1924		27	IB	0,1924	24/20	

Rejestr działek leśnych wg właścicieli

Nr w rej gruntów	Nazwisko i imię Adres właściciela Współwłaścicieli udział	Nr działki	Użytek ew.	Oddz, poddz	Opis wydzielenia								Wskazania gospodarcze			Wykonanie
					R. pow	Kat. ochr.	Gat.	Wiek	Bonit.	Powierzchnia [ha]	Pow. gr. do zales. [ha]	Miaższość [m3] brutto	Rodz. zabiegu	Pow [ha]	Miaższość [m3]	
															Brutto/ Netto	
1	2	3	4	5	6	7	8	9	10	11	12	13	14	15	16	17
				1-c	D-STAN		BRZ	75	II	0,4640		63	AGROT	0,1924		
													ODN- ZRB	0,1924		
													IB	0,4640	56/47	
													AGROT	0,4640		
													ODN- ZRB	0,4640		
		36	LsIV	1-o	D-STAN		DB.C	80	III	0,1152		11	TP	0,1152	1/1	
		37	LsV	1-l	D-STAN		DB.C	70	I	1,8279		347	TP	1,8279	35/28	
				1-cy	L ENERG					0,0281						
Razem:										2,6276	0,0000	448			116/96	
G81		245/17	LsIV	1-xx	D-STAN		BRZ	55	II	0,1110		18	TP	0,1110	2/2	
		286/30	LsV	1-wx	D-STAN		OL	55	II	0,2500		70	TP	0,2500	10/8	
Razem:										0,3610	0,0000	88			12/10	
G89		841/22	LsIV	1-yx	HAL		SO			0,0360			AGROT	0,0360		
													ODN- HAL	0,0360		

Rejestr działek leśnych wg właścicieli

Nr w rej gruntów	Nazwisko i imię Adres właściciela Współwłaścicieli udział	Nr działki	Użytek ew.	Oddz, poddz	Opis wydzielenia								Wskazania gospodarcze			Wykonanie
					R. pow	Kat. ochr.	Gat.	Wiek	Bonit.	Powierzchnia [ha]	Pow. gr. do zales. [ha]	Miaższość [m3] brutto	Rodz. zabiegu	Pow [ha]	Miaższość [m3]	
															Brutto/ Netto	
1	2	3	4	5	6	7	8	9	10	11	12	13	14	15	16	17
		842/22	LsIV	1-zx	D-STAN		SO	60	I	0,1046		19	TP	0,1046	3/2	
Razem:										0,1406	0,0000	19			3/2	
G115		249/15	LsV	1-z	D-STAN		SO	130	III	0,6221		134	IB	0,6221	120/99	
				1-ax	SUKCESJA		SO			0,4233		37	AGROT	0,6221		
													ODN- ZRB	0,6221		
Razem:										1,0454	0,0000	171			120/99	
G139		392/22	LsV	1-ay	HAL		SO			0,0130			AGROT	0,0130		
													ODN- HAL	0,0130		
Razem:										0,0130	0,0000	0				
G148		156/20	LsV	1-mx	HAL		SO			0,0628		9				
		161/40	LsV	1-kx	HAL		SO			0,1774		17				

Rejestr działek leśnych wg właścicieli

Nr w rej gruntów	Nazwisko i imię Adres właściciela Współwłaścicieli udział	Nr działki	Użytek ew.	Oddz, poddz	Opis wydzielenia								Wskazania gospodarcze			Wykonanie
					R. pow	Kat. ochr.	Gat.	Wiek	Bonit.	Powierzchnia [ha]	Pow. gr. do zales. [ha]	Miaższość [m3] brutto	Rodz. zabiegu	Pow [ha]	Miaższość [m3]	
															Brutto/ Netto	
1	2	3	4	5	6	7	8	9	10	11	12	13	14	15	16	17
		887/20	LsV	1-jx	D-STAN		BRZ	70	I	0,0300		7	TP	0,0300	1/1	
Razem:										0,2702	0,0000	33			1/1	
G179		10	LsIV	1-f	D-STAN		DB.C	85	II	0,1532		25				
		41	LsV	1-I	D-STAN		DB.C	70	I	1,6935		320	TP	1,6935	32/25	
Razem:										1,8467	0,0000	345			32/25	
G202		364/53	LsV	1-ox	D-STAN		SO	120	II	0,0900		18				
Razem:										0,0900	0,0000	18				
G209		919/98	LsV	1-ix	D-STAN		DB	110	III	0,4819		130	TP	0,4819	20/16	
				1-rx	D-STAN		SO	14	IA	0,2381		5	CP	0,2381		
Razem:										0,7200	0,0000	135			20/16	

Rejestr działek leśnych wg właścicieli

Nr w rej gruntów	Nazwisko i imię Adres właściciela Współwłaścicieli udział	Nr działki	Użytek ew.	Oddz, poddz	Opis wydzielenia								Wskazania gospodarcze			Wykonanie
					R. pow	Kat. ochr.	Gat.	Wiek	Bonit.	Powierzchnia [ha]	Pow. gr. do zales. [ha]	Miaższość [m3] brutto	Rodz. zabiegu	Pow [ha]	Miaższość [m3]	
															Brutto/ Netto	
1	2	3	4	5	6	7	8	9	10	11	12	13	14	15	16	17
G261		365/53	LsV	1-ox	D-STAN		SO	120	II	0,1064		22				
Razem:										0,1064	0,0000	22				
G284		46/2	LsV	1-gx	HAL		SO			0,1657		14				
Razem:										0,1657	0,0000	14				
G294		50	LsV	1-p	D-STAN		SO	75	I	0,1300		24	TP	0,1300	2/2	
													AGROT	0,0400		
													ODN- LUK	0,0400		
Razem:										0,1300	0,0000	24			2/2	
G296		47	LsV	1-w	D-STAN		AK	75	II	0,4100		80	IB	0,4100	64/51	
													AGROT	0,4100		
													ODN- ZRB	0,4100		
Razem:										0,4100	0,0000	80			64/51	
G308		87/65	LsV	1-a	D-STAN		SO	65	I	1,8579		595	TP	1,8579	89/76	

Rejestr działek leśnych wg właścicieli

Nr w rej gruntów	Nazwisko i imię Adres właściciela Współwłaścicieli udział	Nr działki	Użytek ew.	Oddz, poddz	Opis wydzielenia								Wskazania gospodarcze			Wykonanie	
					R. pow	Kat. ochr.	Gat.	Wiek	Bonit.	Powierzchnia [ha]	Pow. gr. do zales. [ha]	Miaższność [m3] brutto	Rodz. zabiegu	Pow [ha]	Miaższność [m3]		
															Brutto/ Netto		
1	2	3	4	5	6	7	8	9	10	11	12	13	14	15	16	17	
Razem:											1,8579	0,0000	595			89/76	
G314		55	LsV	1-k	D-STAN		SO	23	IA	1,0830		157	TW	1,0830	24/22		
				1-m	L ENERG					0,0826							
Razem:											1,1656	0,0000	157			24/22	
G320		843/22	LsIV	1-yx	HAL		SO			0,0520			AGROT	0,0520			
													ODN- HAL	0,0520			
		842/22	LsIV	1-zx	D-STAN		SO	60	I	0,1045		20	TP	0,1045	1/1		
Razem:											0,1565	0,0000	20			1/1	
G364		52/2	LsV	1-cx	HAL		SO			0,1673							
Razem:											0,1673	0,0000	0				
G555		666/98	LsV	1-bx	D-STAN		OL	50	II	0,1000		24	TP	0,1000	2/2		
Razem:											0,1000	0,0000	24			2/2	
G619		867/11	LsIV	1-s	D-STAN		SO	21	IA	1,7700		205	TW	1,7700	31/28		

Rejestr działek leśnych wg właścicieli

Nr w rej gruntów	Nazwisko i imię Adres właściciela Współwłaścicieli udział	Nr działki	Użytek ew.	Oddz, poddz	Opis wydzielenia								Wskazania gospodarcze			Wykonanie
					R. pow	Kat. ochr.	Gat.	Wiek	Bonit.	Powierzchnia [ha]	Pow. gr. do zales. [ha]	Miaższność [m3] brutto	Rodz. zabiegu	Pow [ha]	Miaższność [m3]	
															Brutto/ Netto	
1	2	3	4	5	6	7	8	9	10	11	12	13	14	15	16	17
		46	LsV	1-r	D-STAN		DB	75	II	0,7178		140	TP	0,7178	14/11	
				1-t	D-STAN		AK	45	II	0,3977		62	TP	0,3977	9/7	
Razem:										2,8855	0,0000	407			54/46	
G623		18	LsV	1-lx	HAL		SO			0,0300			AGROT	0,0300		
													ODN- HAL	0,0300		
Razem:										0,0300	0,0000	0				
G708		390/22	LsV	1-ay	HAL		SO			0,2170		1	AGROT	0,2170		
													ODN- HAL	0,2170		
Razem:										0,2170	0,0000	1				
G715		9	LsIV	1-g	D-STAN		BRZ	65	I	0,2921		62	IB	0,2921	55/46	
													AGROT	0,2921		
													ODN- ZRB	0,2921		
				1-h	D-STAN		BRZ	35	I	0,3637		67	TW	0,3637	10/8	

Rejestr działek leśnych wg właścicieli

Nr w rej gruntów	Nazwisko i imię Adres właściciela Współwłaścicieli udział	Nr działki	Użytek ew.	Oddz, poddz	Opis wydzielenia								Wskazania gospodarcze			Wykonanie
					R. pow	Kat. ochr.	Gat.	Wiek	Bonit.	Powierzchnia [ha]	Pow. gr. do zales. [ha]	Miąszość [m3] brutto	Rodz. zabiegu	Pow [ha]	Miąszość [m3]	
															Brutto/ Netto	
1	2	3	4	5	6	7	8	9	10	11	12	13	14	15	16	17
			LsV	1-i	D-STAN		BRZ	45	I	0,1155		17	TP	0,1155	2/2	
			LsIV	1-i	D-STAN		BRZ	45	I	0,1542		23	TP	0,1542	4/3	
			LsV	1-j	D-STAN		DB	30	II	0,2628		23	TW	0,2628	3/2	
Razem:										1,1883	0,0000	192			74/61	
G752		756/60	LsV	1-nx	D-STAN		DB	90	III	0,0960		20	TP	0,0960	3/2	
Razem:										0,0960	0,0000	20			3/2	
G804		966/40	LsIV	1-fx	D-STAN		BRZ	47	I	0,5000		111	TP	0,5000	16/13	
Razem:										0,5000	0,0000	111			16/13	
Ogółem:										18,2111	0,0000	3256			826/684	

Rejestr działek leśnych wg właścicieli

Obręb ewidencyjny: 16/04/032/0076 – LASKOWICE

Nr w rej gruntów	Nazwisko i imię Adres właściciela Współwłaścicieli udział	Nr działki	Użytek ew.	Oddz, poddz	Opis wydzielenia								Wskazania gospodarcze			Wykonanie
					R. pow	Kat. ochr.	Gat.	Wiek	Bonit.	Powierzchnia [ha]	Pow. gr. do zales. [ha]	Miąższość [m3] brutto	Rodz. zabiegu	Pow [ha]	Miąższość [m3]	
															Brutto/ Netto	
1	2	3	4	5	6	7	8	9	10	11	12	13	14	15	16	17
G22		1	LsIV	1-I	D-STAN		SO	35	IA	0,3627		98	TW	0,3627	15/13	
Razem:										0,3627	0,0000	98			15/13	
G42		147	LsVI	1-i	D-STAN		SO	70	I	0,3070		80	TP	0,3070	12/10	
Razem:										0,3070	0,0000	80			12/10	
G63		236/151	LsIV	1-k	D-STAN		OL	90	III	0,0330		9				
Razem:										0,0330	0,0000	9				
G100		239/151	LsIV	1-j	D-STAN		BRZ	35	II	0,0220		3				
Razem:										0,0220	0,0000	3				

Rejestr działek leśnych wg właścicieli

Nr w rej gruntów	Nazwisko i imię Adres właściciela Współwłaścicieli udział	Nr działki	Użytek ew.	Oddz, poddz	Opis wydzielenia								Wskazania gospodarcze			Wykonanie
					R. pow	Kat. ochr.	Gat.	Wiek	Bonit.	Powierzchnia [ha]	Pow. gr. do zales. [ha]	Miaższość [m3] brutto	Rodz. zabiegu	Pow [ha]	Miaższość [m3]	
															Brutto/ Netto	
1	2	3	4	5	6	7	8	9	10	11	12	13	14	15	16	17
G108		6	LsV	1-a	D-STAN		SO	90	II	0,2800		80	IB	0,2800	64/53	
													AGROT	0,2800		
													ODN- ZRB	0,2800		
		7	LsV	1-a	D-STAN		SO	90	II	0,0540		15	IB	0,0540	12/10	
													AGROT	0,0540		
ODN- ZRB	0,0540															
Razem:										0,3340	0,0000	95		76/63		
G160		304/67	LsVI	1-c	D-STAN		SO	90	II	0,4827		142	IB	0,4827	114/95	
													AGROT	0,4827		
				ODN- ZRB	0,4827											
				1-d	D-STAN		SO	90	II	0,8213		236	TP	0,8213	36/30	
		68	LsVI	1-d	D-STAN		SO	90	II	0,1990		56	TP	0,1990	8/7	
Razem:										1,5030	0,0000	434		158/132		
G235		24	LsIV	1-m	D-STAN		SO	77	I	0,2700		73	TP	0,2700	11/9	
Razem:										0,2700	0,0000	73		11/9		
G563		239/70	LsV	1-h	D-STAN		SO	95	II	0,3900		91	IB	0,3900	72/59	
													AGROT	0,3900		
													ODN- ZRB	0,3900		
Razem:										0,3900	0,0000	91		72/59		

Rejestr działek leśnych wg właścicieli

Nr w rej gruntów	Nazwisko i imię Adres właściciela Współwłaścicieli udział	Nr działki	Użytek ew.	Oddz, poddz	Opis wydzielenia								Wskazania gospodarcze			Wykonanie
					R. pow	Kat. ochr.	Gat.	Wiek	Bonit.	Powierzchnia [ha]	Pow. gr. do zales. [ha]	Miaższość [m3] brutto	Rodz. zabiegu	Pow [ha]	Miaższość [m3]	
															Brutto/ Netto	
1	2	3	4	5	6	7	8	9	10	11	12	13	14	15	16	17
G688		251/70	LsVI	1-f	D-STAN		SO	70	I	0,2838		74	TP	0,2838	11/9	
				1-g	D-STAN		SO	70	II	0,2662		56	TP	0,2662	8/7	
Razem:										0,5500	0,0000	130			19/16	
Ogółem:										3,7717	0,0000	1013			363/302	

Rejestr działek leśnych wg właścicieli

Obręb ewidencyjny: 16/04/032/0077 - LASOWICE MAŁE

Nr w rej gruntów	Nazwisko i imię Adres właściciela Współwłaścicieli udział	Nr działki	Użytek ew.	Oddz, poddz	Opis wydzielenia								Wskazania gospodarcze			Wykonanie
					R. pow	Kat. ochr.	Gat.	Wiek	Bonit.	Powierzchnia [ha]	Pow. gr. do zales. [ha]	Miąszość [m3] brutto	Rodz. zabiegu	Pow [ha]	Miąszość [m3]	
															Brutto/ Netto	
1	2	3	4	5	6	7	8	9	10	11	12	13	14	15	16	17
G18		99/1	LsV	1-a	D-STAN		SO	100	II	0,0800		20	IB	0,0800	18/15	
													AGROT	0,0800		
													ODN- ZRB	0,0800		
Razem:										0,0800	0,0000	20			18/15	
G260		34	LsIV	1-b	D-STAN		SO	70	I	0,3300		102	TP	0,3300	15/13	
Razem:										0,3300	0,0000	102			15/13	
G426		45/3	Ls	1-c	D-STAN		DB	110	III	0,1087		20	TP	0,1087	2/2	
Razem:										0,1087	0,0000	20			2/2	
Ogółem:										0,5187	0,0000	142			35/30	

Rejestr działek leśnych wg właścicieli

Obręb ewidencyjny: 16/04/032/0078 - LASOWICE WIELKIE

Nr w rej gruntów	Nazwisko i imię Adres właściciela Współwłaścicieli udział	Nr działki	Użytek ew.	Oddz, poddz	Opis wydzielenia								Wskazania gospodarcze			Wykonanie	
					R. pow	Kat. ochr.	Gat.	Wiek	Bonit.	Powierzchnia [ha]	Pow. gr. do zales. [ha]	Miąszość [m3] brutto	Rodz. zabiegu	Pow [ha]	Miąszość [m3]		
															Brutto/ Netto		
1	2	3	4	5	6	7	8	9	10	11	12	13	14	15	16	17	
G221		170/4	LsIV	1-o	D-STAN		OL	80	II	0,0592		14	TP	0,0592	1/1		
		170/8	LsIV	1-n	HAL		SO			0,1405			AGROT	0,1405			
										ODN- HAL	0,1405						
				1-o	D-STAN		OL	80	II	0,2702		64		TP	0,2702		
		171/2	LsIV	1-p	D-STAN		DB	110	III	0,3487		68	TP	0,3487	7/6		
Razem:										0,8186	0,0000	146			15/12		
G261		299	LsV	1-x	D-STAN		SO	75	I	0,4550		173	TP	0,4550	26/22		

Rejestr działek leśnych wg właścicieli

Nr w rej gruntów	Nazwisko i imię Adres właściciela Współwłaścicieli udział	Nr działki	Użytek ew.	Oddz, poddz	Opis wydzielenia								Wskazania gospodarcze			Wykonanie
					R. pow	Kat. ochr.	Gat.	Wiek	Bonit.	Powierzchnia [ha]	Pow. gr. do zales. [ha]	Miaższość [m3] brutto	Rodz. zabiegu	Pow [ha]	Miaższość [m3]	
															Brutto/ Netto	
1	2	3	4	5	6	7	8	9	10	11	12	13	14	15	16	17
Razem:										0,4550	0,0000	173			26/22	
G308		15/1	LsV	1-r	D-STAN		SO	90	II	0,1980		47	TP	0,1980	7/6	
Razem:										0,1980	0,0000	47			7/6	
G351		25/34	LsIV	1-y	D-STAN		SO	20	IA	0,4000		36	TW	0,4000	5/5	
Razem:										0,4000	0,0000	36			5/5	
G383		291/48	LsV	1-w	D-STAN		SO	70	I	0,4167		121	TP	0,4167	18/15	
Razem:										0,4167	0,0000	121			18/15	

Rejestr działek leśnych wg właścicieli

Nr w rej gruntów	Nazwisko i imię Adres właściciela Współwłaścicieli udział	Nr działki	Użytek ew.	Oddz, poddz	Opis wydzielenia								Wskazania gospodarcze			Wykonanie		
					R. pow	Kat. ochr.	Gat.	Wiek	Bonit.	Powierzchnia [ha]	Pow. gr. do zales. [ha]	Miaższość [m3] brutto	Rodz. zabiegu	Pow [ha]	Miaższość [m3]			
															Brutto/ Netto			
1	2	3	4	5	6	7	8	9	10	11	12	13	14	15	16	17		
G581		196/2	LsIV	1-a	D-STAN		OL	16	II	3,8921		258	TW	3,8921	38/30			
				1-g	D-STAN		DB	15	III	0,7479		7					POPR	0,3700
																	PIEL	0,3700
		197/2	LsIV	1-h	D-STAN		OL	17	II	2,9450		250	CP	2,9450				
				1-k	D-STAN		DB	8	III	1,7250		9	AGROT	0,8600				
													POPR	0,8600				
													CP	1,7250				
Razem:										9,3100	0,0000	524		38/30				
G636		291/74	LsV	1-s	HAL		SO			0,1379			AGROT	0,1379				
													ODN- HAL	0,1379				
		1-t	D-STAN		SO	85	II	0,1651		44	IB	0,1651	39/33					
											AGROT	0,1651						
											ODN- ZRB	0,1651						
Razem:										0,3030	0,0000	44		39/33				
G688		78/91	LsIV	1-z	HAL		SO			0,1530			AGROT	0,1530				
													ODN- HAL	0,1530				
													Razem:					
Ogółem:										12,0543	0,0000	1091		148/123				

Rejestr działek leśnych wg właścicieli

Obręb ewidencyjny: 16/04/032/0079 - OŚ

Nr w rej gruntów	Nazwisko i imię Adres właściciela Współwłaścicieli udział	Nr działki	Użytek ew.	Oddz, poddz	Opis wydzielenia								Wskazania gospodarcze			Wykonanie	
					R. pow	Kat. ochr.	Gat.	Wiek	Bonit.	Powierzchnia [ha]	Pow. gr. do zales. [ha]	Miaższość [m3] brutto	Rodz. zabiegu	Pow [ha]	Miaższość [m3]		
															Brutto/ Netto		
1	2	3	4	5	6	7	8	9	10	11	12	13	14	15	16	17	
G7		135	LsVI	1-p	D-STAN		SO	45	I	0,0089		1	TP	0,0089			
				1-t	D-STAN		SO	65	II	0,0002			TP	0,0002			
				1-w	HAL		SO			0,0001			AGROT	0,0001			ODN- HAL
		77	LsVI	1-a	D-STAN		SO	120	II	0,2900		74	IB	0,2900	67/55		
													AGROT	0,2900			
													ODN- ZRB	0,2900			
		81	LsVI	1-p	D-STAN		SO	45	I	0,0360		8	TP	0,0360	1/1		
Razem:										0,3352	0,0000	83		68/56			
G28		119/1	LsV	1-h	D-STAN		SO	105	III	0,0340		7	IB	0,0340	6/5		
													AGROT	0,0340			
													ODN- ZRB	0,0340			
Razem:										0,0340	0,0000	7		6/5			
G33		124/1	LsV	1-j	D-STAN		SO	90	II	0,2300		58	IB	0,2300	52/43		
													AGROT	0,2300			
													ODN- ZRB	0,2300			

Rejestr działek leśnych wg właścicieli

Nr w rej gruntów	Nazwisko i imię Adres właściciela Współwłaścicieli udział	Nr działki	Użytek ew.	Oddz, poddz	Opis wydzielenia								Wskazania gospodarcze			Wykonanie
					R. pow	Kat. ochr.	Gat.	Wiek	Bonit.	Powierzchnia [ha]	Pow. gr. do zales. [ha]	Miaższość [m3] brutto	Rodz. zabiegu	Pow [ha]	Miaższość [m3]	
															Brutto/ Netto	
1	2	3	4	5	6	7	8	9	10	11	12	13	14	15	16	17
		20/1	LsIV	1-c	D-STAN		SO	75	I	0,0300		6	TP	0,0300	1/1	
		83/2	LsIV	1-b	D-STAN		SO	75	I	0,3230		83	TP	0,3230	12/10	
Razem:										0,5830	0,0000	147			65/54	
G123		126/11	LsVI	1-k	D-STAN		SO	65	I	0,1124		24	TP	0,1124	2/2	
			LsV	1-k	D-STAN		SO	65	I	0,3900		86	TP	0,3900	9/7	
			LsVI	1-l	D-STAN		SO	85	II	0,0804		18	IB	0,0804	11/9	
													AGROT	0,0804		
													ODN- ZRB	0,0804		
				1-n	D-STAN		SO	80	II	0,3272		75	TP	0,3272	12/10	
Razem:										0,9100	0,0000	203			34/28	
G128		16/2	LsIV	1-f	ZRAB		SO			0,0130			AGROT	0,0130		
													ODN- ZRB	0,0130		
		17/10	LsIV	1-c	D-STAN		SO	75	I	0,0039			TP	0,0039		

Rejestr działek leśnych wg właścicieli

Nr w rej gruntów	Nazwisko i imię Adres właściciela Współwłaścicieli udział	Nr działki	Użytek ew.	Oddz, poddz	Opis wydzielenia								Wskazania gospodarcze			Wykonanie
					R. pow	Kat. ochr.	Gat.	Wiek	Bonit.	Powierzchnia [ha]	Pow. gr. do zales. [ha]	Miaższość [m3] brutto	Rodz. zabiegu	Pow [ha]	Miaższość [m3]	
															Brutto/ Netto	
1	2	3	4	5	6	7	8	9	10	11	12	13	14	15	16	17
				1-f	ZRAŁB		SO			0,0061			AGROT	0,0061		
		18/6	LsIV	1-c	D-STAN		SO	75	I	0,0350		8	TP	0,0350		
Razem:										0,0580	0,0000	8				
G142		47/1	LsVI	1-s	ZRAŁB		SO			0,0900			AGROT	0,0900		
													ODN- ZRB	0,0900		
Razem:										0,0900	0,0000	0				
G144		120/3	LsV	1-h	D-STAN		SO	105	III	0,0580		12	IB	0,0580	11/9	
													AGROT	0,0580		
													ODN- ZRB	0,0580		
		121/1	LsV	1-h	D-STAN		SO	105	III	0,1200		26	IB	0,1200	23/19	
													AGROT	0,1200		
													ODN- ZRB	0,1200		
		57/3	LsVI	1-r	D-STAN		SO	70	I	0,2300		65	TP	0,2300	10/8	
Razem:										0,4080	0,0000	103			44/36	
G160		118/1	LsV	1-g	D-STAN		SO	15	II	0,0400						
		134	LsVI	1-n	D-STAN		SO	80	II	0,0786		18	TP	0,0786	2/2	

Rejestr działek leśnych wg właścicieli

Nr w rej gruntów	Nazwisko i imię Adres właściciela Współwłaścicieli udział	Nr działki	Użytek ew.	Oddz, poddz	Opis wydzielenia								Wskazania gospodarcze			Wykonanie	
					R. pow	Kat. ochr.	Gat.	Wiek	Bonit.	Powierzchnia [ha]	Pow. gr. do zales. [ha]	Miaższość [m3] brutto	Rodz. zabiegu	Pow [ha]	Miaższość [m3]		
															Brutto/ Netto		
1	2	3	4	5	6	7	8	9	10	11	12	13	14	15	16	17	
					1-o	D-STAN		SO	16	I	0,0814			CP	0,0814		
					1-t	D-STAN		SO	65	II	0,0650		16	TP	0,0650	2/2	
					1-w	HAL		SO			0,0280			AGROT	0,0280		
														ODN- HAL	0,0280		
		15/1	LsIV	1-f	ZRĄB		SO			0,0300			1	AGROT	0,0300		
														ODN- ZRB	0,0300		
		59/4	LsVI	1-i	D-STAN		SO	21	IA	0,1100			8	TW	0,1100	1/1	
Razem:										0,4330	0,0000	43			5/5		
G161		141/8	LsIV	1-i	D-STAN		SO	21	IA	4,6100			346	TW	4,6100	52/47	
			LsV	1-i	D-STAN		SO	21	IA	6,1800			465	TW	6,1800	70/63	
Razem:										10,7900	0,0000	811			122/110		
Ogółem:										13,6412	0,0000	1405			344/294		

Rejestr działek leśnych wg właścicieli

Obręb ewidencyjny: 16/04/032/0080 - SZUMIRAD

Nr w rej gruntów	Nazwisko i imię Adres właściciela Współwłaścicieli udział	Nr działki	Użytek ew.	Oddz, poddz	Opis wydzielenia								Wskazania gospodarcze			Wykonanie
					R. pow	Kat. ochr.	Gat.	Wiek	Bonit.	Powierzchnia [ha]	Pow. gr. do zales. [ha]	Miąższość [m3] brutto	Rodz. zabiegu	Pow [ha]	Miąższość [m3]	
															Brutto/ Netto	
1	2	3	4	5	6	7	8	9	10	11	12	13	14	15	16	17
G5		155/46	LsV	1-x	D-STAN		SO	90	II	0,0740		17	TP	0,0740	2/2	
		156/43	LsV	1-x	D-STAN		SO	90	II	0,1864		44	TP	0,1864	7/6	
		44	LsV	1-x	D-STAN		SO	90	II	0,0300		7	TP	0,0300	1/0	
		81/69	LsV	1-y	D-STAN		SO	90	II	0,0959		28	TP	0,0959	4/3	
Razem:										0,3863	0,0000	96		14/11		
G37		134/62	LsVI	1-f	D-STAN		SO	45	IA	0,0052		1	TP	0,0052		
			LsIV	1-f	D-STAN		SO	45	IA	1,1393		285	TP	1,1393	43/37	
			LsVI	1-h	L ENERG					0,0129						
			LsV	1-h	L ENERG					0,0250						

Rejestr działek leśnych wg właścicieli

Nr w rej gruntów	Nazwisko i imię Adres właściciela Współwłaścicieli udział	Nr działki	Użytek ew.	Oddz, poddz	Opis wydzielenia								Wskazania gospodarcze			Wykonanie
					R. pow	Kat. ochr.	Gat.	Wiek	Bonit.	Powierzchnia [ha]	Pow. gr. do zales. [ha]	Miaższość [m3] brutto	Rodz. zabiegu	Pow [ha]	Miaższość [m3]	
															Brutto/ Netto	
1	2	3	4	5	6	7	8	9	10	11	12	13	14	15	16	17
			LsIV	1-h	L ENERG					0,0839						
			LsVI	1-j	D-STAN		SO	70	I	0,2119		66	TP	0,2119	10/8	
			LsIV	1-l	D-STAN		SO	66	I	0,0448		13	TP	0,0448	2/1	
			LsV	1-l	D-STAN		SO	66	I	0,1090		33	TP	0,1090	5/5	
		61	LsIV	1-a	D-STAN		SO	85	II	0,0960		29	IB	0,0960	23/19	
													AGROT	0,0960		
													ODN- ZRB	0,0960		
			LsVI	1-a	D-STAN		SO	85	II	0,2460		76	IB	0,2460	60/51	
													AGROT	0,2460		
													ODN- ZRB	0,2460		
Razem:										1,9740	0,0000	503			143/121	
G42		155/79	LsVI	1-i	D-STAN		SO	65	I	0,7081		226	TP	0,7081	34/29	
			LsV	1-r	D-STAN		SO	90	II	0,0150		4	IB	0,0150	3/3	

Rejestr działek leśnych wg właścicieli

Nr w rej gruntów	Nazwisko i imię Adres właściciela Współwłaścicieli udział	Nr działki	Użytek ew.	Oddz, poddz	Opis wydzielenia								Wskazania gospodarcze			Wykonanie
					R. pow	Kat. ochr.	Gat.	Wiek	Bonit.	Powierzchnia [ha]	Pow. gr. do zales. [ha]	Miąższość [m3] brutto	Rodz. zabiegu	Pow [ha]	Miąższość [m3]	
															Brutto/ Netto	
1	2	3	4	5	6	7	8	9	10	11	12	13	14	15	16	17
			LsVI	1-r	D-STAN		SO	90	II	1,5972		433	AGROT	0,0150		
													ODN-ZRB	0,0150		
			LsVI	1-i	D-STAN		SO	65	I	0,3123		99	IB	1,5972	389/328	
													AGROT	1,5972		
													ODN-ZRB	1,5972		
		197/78	LsVI	1-i	D-STAN		SO	65	I	0,3123		99	TP	0,3123	15/12	
				1-o	D-STAN		SO	45	IA	0,3688		111	TP	0,3688	17/15	
		198/78	LsIV	1-i	D-STAN		SO	65	I	1,6552		529	TP	1,6552	79/68	
			LsVI	1-i	D-STAN		SO	65	I	1,8797		604	TP	1,8797	91/78	
			LsIV	1-p	D-STAN		BRZ	40	I	0,1768		36	TP	0,1768	5/4	
			LsV	1-r	D-STAN		SO	90	II	0,1400		37	IB	0,1400	34/28	
													AGROT	0,1400		
													ODN-ZRB	0,1400		
			LsVI	1-r	D-STAN		SO	90	II	0,1903		51	IB	0,1903	46/39	
													AGROT	0,1903		

Rejestr działek leśnych wg właścicieli

Nr w rej gruntów	Nazwisko i imię Adres właściciela Współwłaścicieli udział	Nr działki	Użytek ew.	Oddz, poddz	Opis wydzielenia								Wskazania gospodarcze			Wykonanie
					R. pow	Kat. ochr.	Gat.	Wiek	Bonit.	Powierzchnia [ha]	Pow. gr. do zales. [ha]	Miąszość [m3] brutto	Rodz. zabiegu	Pow [ha]	Miąszość [m3]	
															Brutto/ Netto	
1	2	3	4	5	6	7	8	9	10	11	12	13	14	15	16	17
													ODN- ZRB	0,1903		
				1-t	D-STAN		SO	45	IA	0,2239		58	TP	0,2239	9/8	
		76	LsVI	1-b	D-STAN		SO	100	II	0,6540		192	IB	0,6540	173/145	
													AGROT	0,6540		
													ODN- ZRB	0,6540		
		77	LsVI	1-b	D-STAN		SO	100	II	0,7088		210	IB	0,7088	189/159	
													AGROT	0,7088		
													ODN- ZRB	0,7088		
				1-c	D-STAN		SO	45	IA	0,1042		32	TP	0,1042	4/4	
			LsIV	1-c	D-STAN		SO	45	IA	1,3443		417	TP	1,3443	63/54	
				1-d	L ENERG					0,0557						
			LsVI	1-k	D-STAN		SO	85	I	0,2247		67	IB	0,2247	54/46	
													AGROT	0,2247		
													ODN- ZRB	0,2247		
				1-m	D-STAN		SO	85	I	0,2253		79	IB	0,2253	63/53	
													AGROT	0,2253		
													ODN-	0,2253		

Rejestr działek leśnych wg właścicieli

Nr w rej gruntów	Nazwisko i imię Adres właściciela Współwłaścicieli udział	Nr działki	Użytek ew.	Oddz, poddz	Opis wydzielenia								Wskazania gospodarcze			Wykonanie
					R. pow	Kat. ochr.	Gat.	Wiek	Bonit.	Powierzchnia [ha]	Pow. gr. do zales. [ha]	Miaższność [m3] brutto	Rodz. zabiegu	Pow [ha]	Miaższność [m3]	
															Brutto/ Netto	
1	2	3	4	5	6	7	8	9	10	11	12	13	14	15	16	17
													ZRB			
Razem:										10,5843	0,0000	3185			1268/1073	
G84		196	LsV	1-n	D-STAN		SO	45	IA	0,7509		225	TP	0,7509	34/29	
Razem:										0,7509	0,0000	225			34/29	
G93		290/77	LsV	1-z	D-STAN		DB	150	III	0,0570		18				
Razem:										0,0570	0,0000	18				
Ogółem:										13,7525	0,0000	4027			1459/1234	

Rejestr działek leśnych wg właścicieli

Obręb ewidencyjny: 16/04/032/0081 - TRZEBISZYN

Nr w rej gruntów	Nazwisko i imię Adres właściciela Współwłaścicieli udział	Nr działki	Użytek ew.	Oddz, poddz	Opis wydzielenia								Wskazania gospodarcze			Wykonanie
					R. pow	Kat. ochr.	Gat.	Wiek	Bonit.	Powierzchnia [ha]	Pow. gr. do zales. [ha]	Miąszość [m3] brutto	Rodz. zabiegu	Pow [ha]	Miąszość [m3]	
															Brutto/ Netto	
1	2	3	4	5	6	7	8	9	10	11	12	13	14	15	16	17
G7		148	LsV	1-h	D-STAN		SO	90	II	0,2750		95	IB	0,2750	73/61	
													AGROT	0,2750		
													ODN- ZRB	0,2750		
				1-p	HAL		SO			0,0807						
Razem:										0,3557	0,0000	95		73/61		
G9		118	LsV	1-w	D-STAN		SO	95	II	0,1291		30	TP	0,1291	3/3	
Razem:										0,1291	0,0000	30			3/3	
G16		145	LsV	1-h	D-STAN		SO	90	II	0,1309		45	IB	0,1309	34/28	
													AGROT	0,1309		
													ODN- ZRB	0,1309		
				1-h	D-STAN		SO	90	II	0,1309		45				
Razem:										0,1309	0,0000	45		34/28		
G21		47/1	LsV	1-bx	D-STAN		SO	70	I	0,1626		44	TP	0,1626	6/5	
Razem:										0,1626	0,0000	44			6/5	
G30		48/4	LsV	1-z	D-STAN		SO	103	II	0,8914		232	IB	0,8914	162/134	
													AGROT	0,8914		
													ODN-	0,8914		

Rejestr działek leśnych wg właścicieli

Nr w rej gruntów	Nazwisko i imię Adres właściciela Współwłaścicieli udział	Nr działki	Użytek ew.	Oddz, poddz	Opis wydzielenia								Wskazania gospodarcze			Wykonanie
					R. pow	Kat. ochr.	Gat.	Wiek	Bonit.	Powierzchnia [ha]	Pow. gr. do zales. [ha]	Miaższość [m3] brutto	Rodz. zabiegu	Pow [ha]	Miaższość [m3]	
															Brutto/ Netto	
1	2	3	4	5	6	7	8	9	10	11	12	13	14	15	16	17
													ZRB			
				1-ax	D-STAN		BRZ	30	I	0,3583		70	TW	0,3583	10/8	
				1-bx	D-STAN		SO	70	I	0,4998		137	TP	0,4998	21/18	
Razem:										1,7495	0,0000	439			193/160	
G40		172	LsV	1-o	D-STAN		SO	60	I	0,0646		17	TP	0,0646	2/2	
				1-s	D-STAN		DB	100	III	0,2476		64	TP	0,2476	10/8	
Razem:										0,3122	0,0000	81			12/10	
G41		149	LsV	1-h	D-STAN		SO	90	II	0,3121		111	IB	0,3121	82/69	
													AGROT	0,3121		
													ODN- ZRB	0,3121		
Razem:										0,3121	0,0000	111			82/69	
G59		116	LsV	1-k	D-STAN		SO	100	II	0,4480		144	TP	0,4480	22/19	
Razem:										0,4480	0,0000	144			22/19	
G76		115	LsV	1-k	D-STAN		SO	100	II	0,0939		30	TP	0,0939	4/3	

Rejestr działek leśnych wg właścicieli

Nr w rej gruntów	Nazwisko i imię Adres właściciela Współwłaścicieli udział	Nr działki	Użytek ew.	Oddz, poddz	Opis wydzielenia								Wskazania gospodarcze			Wykonanie
					R. pow	Kat. ochr.	Gat.	Wiek	Bonit.	Powierzchnia [ha]	Pow. gr. do zales. [ha]	Miaższość [m3] brutto	Rodz. zabiegu	Pow [ha]	Miaższość [m3]	
															Brutto/ Netto	
1	2	3	4	5	6	7	8	9	10	11	12	13	14	15	16	17
				1-m	HAL		SO			0,0801						
Razem:										0,1740	0,0000	30			4/3	
G82		136	LsIV	1-c	D-STAN		SO	100	II	0,1320		30	TP	0,1320	5/5	
Razem:										0,1320	0,0000	30			5/5	
G84		146	LsV	1-h	D-STAN		SO	90	II	0,2200		76	IB	0,2200	57/49	
													AGROT	0,2200		
													ODN- ZRB	0,2200		
Razem:										0,2200	0,0000	76			57/49	
G98		168	LsV	1-l	D-STAN		SO	40	IA	0,0075		1	TP	0,0075		
				1-n	D-STAN		SO	90	II	0,0524		15	TP	0,0524	2/1	

Rejestr działek leśnych wg właścicieli

Nr w rej gruntów	Nazwisko i imię Adres właściciela Współwłaścicieli udział	Nr działki	Użytek ew.	Oddz, poddz	Opis wydzielenia								Wskazania gospodarcze			Wykonanie
					R. pow	Kat. ochr.	Gat.	Wiek	Bonit.	Powierzchnia [ha]	Pow. gr. do zales. [ha]	Miaższość [m3] brutto	Rodz. zabiegu	Pow [ha]	Miaższość [m3]	
															Brutto/ Netto	
1	2	3	4	5	6	7	8	9	10	11	12	13	14	15	16	17
Razem:											0,0599	0,0000	16		2/1	
G112		150	LsV	1-r	D-STAN		SO	45	IA	0,2788		71	TP	0,2788	11/10	
		171	LsV	1-o	D-STAN		SO	60	I	0,1350		37	TP	0,1350	6/4	
Razem:											0,4138	0,0000	108		17/14	
G131		135	LsIV	1-a	D-STAN		SO	65	I	0,5030		131	TP	0,5030	20/17	
				1-c	D-STAN		SO	100	II	0,0635		14	TP	0,0635	2/1	
Razem:											0,5665	0,0000	145		22/18	
G182		254	LsIII	1-cx	D-STAN		SO	80	I	0,1220		28	TP	0,1220	3/3	
Razem:											0,1220	0,0000	28		3/3	
G195		144	LsV	1-f	D-STAN		AK	40	I	0,2770		54	TP	0,2770	8/7	

Rejestr działek leśnych wg właścicieli

Nr w rej gruntów	Nazwisko i imię Adres właściciela Współwłaścicieli udział	Nr działki	Użytek ew.	Oddz, poddz	Opis wydzielenia								Wskazania gospodarcze			Wykonanie
					R. pow	Kat. ochr.	Gat.	Wiek	Bonit.	Powierzchnia [ha]	Pow. gr. do zales. [ha]	Miaższość [m3] brutto	Rodz. zabiegu	Pow [ha]	Miaższość [m3]	
															Brutto/ Netto	
1	2	3	4	5	6	7	8	9	10	11	12	13	14	15	16	17
		169	LsV	1-l	D-STAN		SO	40	IA	0,1068		27	TP	0,1068	4/4	
				1-n	D-STAN		SO	90	II	0,1766		51	TP	0,1766	8/7	
		170	LsV	1-o	D-STAN		SO	60	I	0,2372		66	TP	0,2372	10/9	
				1-t	D-STAN		BRZ	40	I	0,1058		21	TP	0,1058	3/2	
Razem:										0,9034	0,0000	219			33/29	
G200		88/5	LsV	1-g	D-STAN		SO	65	I	0,1400		36	TP	0,1400	5/4	
Razem:										0,1400	0,0000	36			5/4	
G229		173	LsV	1-x	D-STAN		DB	65	II	0,5330		98	TP	0,5330	10/8	
													CP	0,1300		
Razem:										0,5330	0,0000	98			10/8	
G270		45/12	LsV	1-dx	D-STAN		BRZ	63	I	0,5650		133	TP	0,5650	13/11	

Rejestr działek leśnych wg właścicieli

Nr w rej gruntów	Nazwisko i imię Adres właściciela Współwłaścicieli udział	Nr działki	Użytek ew.	Oddz, poddz	Opis wydzielenia								Wskazania gospodarcze			Wykonanie
					R. pow	Kat. ochr.	Gat.	Wiek	Bonit.	Powierzchnia [ha]	Pow. gr. do zales. [ha]	Miaższność [m3] brutto	Rodz. zabiegu	Pow [ha]	Miaższność [m3]	
															Brutto/ Netto	
1	2	3	4	5	6	7	8	9	10	11	12	13	14	15	16	17
Razem:										0,5650	0,0000	133			13/11	
Ogółem:										7,4297	0,0000	1908			596/500	

Rejestr działek leśnych wg właścicieli

Obręb ewidencyjny: 16/04/032/0082 - TUŁY

Nr w rej gruntów	Nazwisko i imię Adres właściciela Współwłaścicieli udział	Nr działki	Użytek ew.	Oddz, poddz	Opis wydzielenia								Wskazania gospodarcze			Wykonanie
					R. pow	Kat. ochr.	Gat.	Wiek	Bonit.	Powierzchnia [ha]	Pow. gr. do zales. [ha]	Miąszość [m3] brutto	Rodz. zabiegu	Pow [ha]	Miąszość [m3]	
															Brutto/ Netto	
1	2	3	4	5	6	7	8	9	10	11	12	13	14	15	16	17
G34		28	LsIV	1-a	D-STAN		SO	60	I	0,1300		32	TP	0,1300	5/4	
Razem:										0,1300	0,0000	32		5/4		
Ogółem:										0,1300	0,0000	32		5/4		

Rejestr działek leśnych wg właścicieli

Obręb ewidencyjny: 16/04/032/0083 - WĘDRYNIA

Nr w rej gruntów	Nazwisko i imię Adres właściciela Współwłaścicieli udział	Nr działki	Użytek ew.	Oddz, poddz	Opis wydzielenia								Wskazania gospodarcze			Wykonanie
					R. pow	Kat. ochr.	Gat.	Wiek	Bonit.	Powierzchnia [ha]	Pow. gr. do zales. [ha]	Miąższość [m3] brutto	Rodz. zabiegu	Pow [ha]	Miąższość [m3]	
															Brutto/ Netto	
1	2	3	4	5	6	7	8	9	10	11	12	13	14	15	16	17
G9		218	LsV	1-g	D-STAN		DB	90	II	0,3587		77	TP	0,3587	7/5	
Razem:										0,3587	0,0000	77			7/5	
G37		101	LsV	1-f	D-STAN		BRZ	60	I	0,1647		43	TP	0,1647	6/5	
			LsVI	1-f	D-STAN		BRZ	60	I	0,8053		214	TP	0,8053	33/27	
Razem:										0,9700	0,0000	257			39/32	
G44		488/147	LsV	1-l	HAL		SO			0,0829			AGROT	0,0829		
				1-m	D-STAN		DB	90	II	0,3195		89	TP	0,3195	13/10	
Razem:										0,4024	0,0000	89			13/10	
G103		27/1	LsV	1-a	D-STAN		SO	90	I	0,0068		1	TP	0,0068		
				1-b	HAL		SO			0,0022			AGROT	0,0022		
													ODN- HAL	0,0022		

Rejestr działek leśnych wg właścicieli

Nr w rej gruntów	Nazwisko i imię Adres właściciela Współwłaścicieli udział	Nr działki	Użytek ew.	Oddz, poddz	Opis wydzielenia								Wskazania gospodarcze			Wykonanie
					R. pow	Kat. ochr.	Gat.	Wiek	Bonit.	Powierzchnia [ha]	Pow. gr. do zales. [ha]	Miaższość [m3] brutto	Rodz. zabiegu	Pow [ha]	Miaższość [m3]	
															Brutto/ Netto	
1	2	3	4	5	6	7	8	9	10	11	12	13	14	15	16	17
				1-c	HAL		SO			0,0180			AGROT	0,0180		
													ODN- HAL	0,0180		
Razem:										0,0270	0,0000	1				
G142		207	LsV	1-g	D-STAN		DB	90	II	0,5440		117	TP	0,5440	12/10	
Razem:										0,5440	0,0000	117			12/10	
G176		26/1	LsV	1-a	D-STAN		SO	90	I	0,3614		89	TP	0,3614	14/12	
				1-b	HAL		SO			0,0193			AGROT	0,0193		
													ODN- HAL	0,0193		
				1-c	HAL		SO			0,0425			AGROT	0,0425		
													ODN- HAL	0,0425		
				1-n	HAL		SO			0,0575			AGROT	0,0575		
													ODN- HAL	0,0575		
Razem:										0,4807	0,0000	89			14/12	
G201		647/140	LsV	1-j	D-STAN		DB	75	II	0,3181		85	TP	0,3181	13/10	
				1-k	HAL		SO			0,0751			AGROT	0,0751		

Rejestr działek leśnych wg właścicieli

Nr w rej gruntów	Nazwisko i imię Adres właściciela Współwłaścicieli udział	Nr działki	Użytek ew.	Oddz, poddz	Opis wydzielenia								Wskazania gospodarcze			Wykonanie
					R. pow	Kat. ochr.	Gat.	Wiek	Bonit.	Powierzchnia [ha]	Pow. gr. do zales. [ha]	Miąszość [m3] brutto	Rodz. zabiegu	Pow [ha]	Miąszość [m3]	
															Brutto/ Netto	
1	2	3	4	5	6	7	8	9	10	11	12	13	14	15	16	17
													ODN- HAL	0,0751		
Razem:										0,3932	0,0000	85			13/10	
Ogółem:										3,1760	0,0000	715			98/79	

Opis taksacyjny

OPIS TAKSACYJNY

Woj. Opolskie (16) Powiat Kluczborski (04) Gmina Lasowice Wielkie (032) Obr.ew. CHOCIANOWICE (0071)

Oddz. Poddz.	Pow. [ha]	Opis taksacyjny	Elementy taksacyjne											Wskazania gospodarcze								
			Warstwa	Gatunek	Udział	Wiek	Zadrzewienie	Pierśnica [cm]	Wysokość [m]	Bonitacja	Miaższość		Przyrost bieżący	Planowane				Wykonane				
											Na 1 ha [m3/ha]	Na całej pow. [m3]		Rodzaj wskazania	Pow [ha]	Miaższość [m3]		Rodzaj zabiegu	Pow [ha]	Miaższość [m3]		
													na 1 ha [m3]			Na całej pow. [m3]	brutto				netto	
1	2	3	4	5	6	7	8	9	10	11	12	13	14	15	16	17	18	19	20	21		
1-a	3,1798	RP: D-STAN, BP: DRZEW, S: BMŚW, TD: SO, ZW: PEŁ, NR.REJ.: G304	DRZEW	SO	10	18	1,1	7	8	IA	75	238	9,96	TW	3,1798	36	32					
				BRZ	MJS	18							31,68									
			PODSZ	CZM.P			0,2															
				KRU																		
				BRZ																		
JRZ																						
1-b	0,6930	RP: D-STAN, BP: DRZEW, S: BMŚW, TD: SO, ZW: PRZ, NR.REJ.: G304	DRZEW	SO	10	60	0,8	30	23	I	275	191	6,74	TP	0,6930	29	24					
				BRZ	MJS	60							4,67									
				DB	MJS	60																
			PODSZ	CZM.P			0,7															
				SO																		
				JRZ																		
				KRU																		
DB																						
1-c	1,0106	RP: D-STAN, BP: DRZEW, S: BMŚW, TD: SO, ZW: UM, NR.REJ.: G358	DRZEW	SO	10	45	0,8	19	19	IA	270	273	9,00	TP	1,0106	41	36					
				BRZ	MJS	45							9,09									
				DB	MJS	45																
				ŚW	MJS	35																
			PODRII	DB	9	20	0,1		3													
				LP	1	20			4													

Opis taksacyjny

Oddz. Poddz.	Pow. [ha]	Opis taksacyjny	Elementy taksacyjne											Wskazania gospodarcze						
			Warstwa	Gatunek	Udział	Wiek	Zadrzewienie	Pierśnica [cm]	Wysokość [m]	Bonitacja	Miaższność		Przyrost bieżący	Planowane				Wykonane		
											Na 1 ha [m3/ha]	Na całej pow. [m3]		Rodzaj wskazania	Pow [ha]	Miaższność [m3]		Rodzaj zabiegu	Pow [ha]	Miaższność [m3]
													brutto			netto				
1	2	3	4	5	6	7	8	9	10	11	12	13	14	15	16	17	18	19	20	21
			PODSZ	JRZ			0,5													
				CZM.P																
				DB																
				KRU																
				BRZ																
1-d	1,0282	RP: D-STAN, BP: 2 PIETR, S: BMŚW, TD: SO, ZW: PRZ, ZM: GRP, NR.REJ.: G24, G360	IP	SO	9	85	0,8	39	25	I	285	293	4,55	IB	1,0282	276	229			
				BRZ	1	65		31	23	II	25	26	4,68	AGROT	1,0282					
													0,34	ODN-ZRB	1,0282					
													0,35							
				MD	MJS	85														
				SO	MJS	65														
				BK	MJS	65														
				DB	MJS	65														
			IIP	DB	7	35	0,3	13	11	III	15	15	1,41							
													1,45							
				DB	3	45		17	17	II	10	10	0,44							
													0,46							
				BRZ	MJS	45														
				ŚW	MJS	45														
				BRZ	MJS	35														
			PODR	DB	10	20	0,2				4									
			PODSZ	BRZ			0,4													
				DB																
				JRZ																
				SO																
				CZM.P																

Opis taksacyjny

Oddz. Poddz.	Pow. [ha]	Opis taksacyjny	Elementy taksacyjne											Wskazania gospodarcze									
			Warstwa	Gatunek	Udział	Wiek	Zadrzewienie	Pierśnica [cm]	Wysokość [m]	Bonitacja	Miaższość		Przyrost bieżący	Planowane				Wykonane					
											Na 1 ha [m3/ha]	Na całej pow. [m3]		Rodzaj wskazania	Pow [ha]	Miaższość [m3]		Rodzaj zabiegu	Pow [ha]	Miaższość [m3]			
													na 1 ha [m3]			Na całej pow. [m3]	brutto				netto	Pow [ha]	Miaższość [m3]
1	2	3	4	5	6	7	8	9	10	11	12	13	14	15	16	17	18	19	20	21			
1-f	1,7124	RP: D-STAN, BP: DRZEW, S: BMŚW, TD: SO, ZW: PEŁ, ZM: DKEP, NR.REJ.: G304	DRZEW	SO	5	16	1,0		6	IA					CP	1,7124							
				MD	3	16		10	9	I	15	26											
				BK	1	16			4	I													
				DB	1	16			4	III													
				BRZ	MJS	16																	
				OS	MJS	16																	
				CZM.P	MJS	16																	
			PODSZ	BRZ			0,2																
				JRZ																			
				DB																			
CZM.P																							
LP																							
1-g	0,2940	RP: D-STAN, BP: DRZEW, S: BMŚW, TD: SO, ZW: PRZ, ZM: GRP, NR.REJ.: G304	DRZEW	SO	9	60	0,7	24	20	I	200	59	4,90	TP	0,2940	10	9						
				DB	1	60		23	18	III	20	6	0,70										
				DB	MJS	80							0,21										
				DB	MJS	40																	
				BRZ	MJS	40																	
				SO	MJS	40																	
			PODSZ	CZM.P			0,6																
				BRZ																			
				JRZ																			
				SO																			
KRU																							
1-h	0,2680	RP: D-STAN, BP: DRZEW, S:	DRZEW	BRZ	8	35	0,8	13	15	II	110	29	4,17	TW	0,2680	6	5						

Opis taksacyjny

Oddz. Poddz.	Pow. [ha]	Opis taksacyjny	Elementy taksacyjne											Wskazania gospodarcze							
			Warstwa	Gatunek	Udział	Wiek	Zadrzewienie	Pierśnica [cm]	Wysokość [m]	Bonitacja	Miaższność		Przyrost bieżący	Planowane			Wykonane				
											Na 1 ha [m3/ha]	Na całej pow. [m3]		Rodzaj wskazaniami	Pow [ha]	Miaższność [m3]		Rodzaj zabiegu	Pow [ha]	Miaższność [m3]	
													brutto			netto					
1	2	3	4	5	6	7	8	9	10	11	12	13	14	15	16	17	18	19	20	21	
		BMŚW, TD: SO, ZW: UM, ZM: GRP, NR.REJ.: G24, G358, G360		SO	2	35		15	16	IA	40	11	1,12 1,91 0,51								
				SO	MJS	50															
				DB	MJS	50															
				SO	MJS	45															
				ŚW	MJS	35															
				DB	MJS	35															
			PODSZ	CZM.P			0,4														
				JRZ																	
				BRZ																	
				KRU																	
1-i	0,3848	RP: D-STAN, BP: DRZEW, S: BMŚW, TD: SO, ZW: PEŁ, NR.REJ.: G371	DRZEW	SO	10	22	1,1	9	10	IA	130	50	15,54 5,98	TW	0,3848	8	7				
				BRZ	MJS	22															
				BK	MJS	22															
				MD	MJS	22															
			PODSZ	BEZ.C			0,5														
				CZM.P																	
				JRZ																	
				BRZ																	
				KRU																	
1-j	0,5213	RP: D-STAN, BP: DRZEW, S: BMŚW, TD: SO, ZW: UM, NR.REJ.: G304	DRZEW	SO	10	45	0,7	20	19	IA	250	130	8,33 4,34	TP	0,5213	20	17				
				BRZ	MJS	45															
				DB	MJS	45															

Opis taksacyjny

Oddz. Poddz.	Pow. [ha]	Opis taksacyjny	Elementy taksacyjne											Wskazania gospodarcze						
			Warstwa	Gatunek	Udział	Wiek	Zadrzewienie	Pierśnica [cm]	Wysokość [m]	Bonitacja	Miaższość		Przyrost bieżący	Planowane				Wykonane		
											Na 1 ha [m3/ha]	Na całej pow. [m3]		Rodzaj wskazanias	Pow [ha]	Miaższość [m3]		Rodzaj zabiegus	Pow [ha]	Miaższość [m3]
													brutto			netto				
1	2	3	4	5	6	7	8	9	10	11	12	13	14	15	16	17	18	19	20	21
			PODSZ	CZM.P			0,6													
				KRU																
				JRZ																
				SO																
				DB																
1-k	0,4884	RP: D-STAN, BP: DRZEW, S: BMŚW, TD: SO, ZW: UM, ZM: GRP, NR.REJ.: G304	DRZEW	SO	5	30	0,8	14	14	IA	60	29	3,70	TW	0,4884	8	7			
				DB	4	30		12	11	II	40	20	1,81							
				BRZ	1	30		13	15	I	10	5	3,70							
													1,81							
													0,46							
													0,22							
				SO	MJS	45														
				DB	MJS	45														
				BRZ	MJS	45														
				CZM.P	MJS	45														
				DB.C	MJS	45														
			PODSZ	CZM.P			0,2													
				DB																
				JRZ																
				KRU																
				BRZ																
			PRZES	SO		130		47	24			8								
1-l	0,4982	RP: D-STAN, BP: DRZEW, S: BMŚW, TD: SO, ZW: PRZ, ZM: GRP, NR.REJ.: G304	DRZEW	SO	7	60	0,7	25	21	I	160	80	3,92	TP	0,4982	18	15			
													1,95							
				BRZ	2	60		29	22	II	55	27	0,89							
													0,44							

Opis taksacyjny

Oddz. Poddz.	Pow. [ha]	Opis taksacyjny	Elementy taksacyjne											Wskazania gospodarcze						
			Warstwa	Gatunek	Udział	Wiek	Zadrzewienie	Pierśnica [cm]	Wysokość [m]	Bonitacja	Miaższość		Przyrost bieżący	Planowane				Wykonane		
											Na 1 ha [m3/ha]	Na całej pow. [m3]		Rodzaj wskazania	Pow [ha]	Miaższość [m3]		Rodzaj zabiegu	Pow [ha]	Miaższość [m3]
													brutto			netto				
1	2	3	4	5	6	7	8	9	10	11	12	13	14	15	16	17	18	19	20	21
				DB	1	60		25	24	I	25	12	0,66							
				DB.C	MJS	35							0,33							
				DB	MJS	35														
			PODSZ	CZM.P			0,5													
				KRU																
				JRZ																
				BRZ																
1-m	0,5060	RP: D-STAN, BP: DRZEW, S: BMŚW, TD: SO, ZW: PRZ, ZM: GRP, NR.REJ.: G304	DRZEW	DB	5	70	0,7	36	23	II	100	51	2,37	TP	0,5060	13	10			
				DB	3	40		16	16	II	40	20	1,20							
				DB	2	55		24	20	II	35	18	2,14							
				SO	MJS	90							1,08							
				SO	MJS	55							1,16							
				BRZ	MJS	40							0,59							
				SO	MJS	30														
			PODSZ	CZM.P			0,6													
				DB																
				SO																
				KRU																
1-n	0,1211	RP: HAL, BP: , S: BMŚW, TD: SO, INFO: powierzchnia użytkowana rolniczo, NR.REJ.: G304	PRZES	DB		45		16	14			3		AGROT	0,1211					
				DB		160		98	24			11		ODN-HAL	0,1211					

Opis taksacyjny

Oddz. Poddz.	Pow. [ha]	Opis taksacyjny	Elementy taksacyjne											Wskazania gospodarcze								
			Warstwa	Gatunek	Udział	Wiek	Zadrzewienie	Pierśnica [cm]	Wysokość [m]	Bonitacja	Miaższość		Przyrost bieżący	Planowane				Wykonane				
											Na 1 ha [m3/ha]	Na całej pow. [m3]		Rodzaj wskazania	Pow [ha]	Miaższość [m3]		Rodzaj zabiegu	Pow [ha]	Miaższość [m3]		
													na 1 ha [m3]			Na całej pow. [m3]	brutto				netto	Rodzaj zabiegu
1	2	3	4	5	6	7	8	9	10	11	12	13	14	15	16	17	18	19	20	21		
1-o	1,3319	RP: D-STAN, BP: DRZEW, S: BMŚW, TD: SO, ZW: PRZ, NR.REJ.: G304	DRZEW	SO	10	65	0,7	25	24	I	265	353	5,89	TP	1,3319	53	45					
				DB	MJS	65																
				BRZ	MJS	65																
				BRZ	MJS	45																
				DB	MJS	45																
				SO	MJS	45																
			PODSZ	CZM.P			0,7															
				DB																		
				BRZ																		
				JRZ																		
			KRU																			
1-p	0,9166	RP: D-STAN, BP: DRZEW, S: BMŚW, TD: SO, ZW: UM, ZM: GRP, INFO: kapliczka, luki użytkowane rolniczo, NR.REJ.: G304	DRZEW	DB	6	40	0,8	16	16	II	85	78	4,54	TP	0,9166	19	16					
													4,16									
				BRZ	2	40		17	18	I	25	23	0,79									
													0,72									
				SO	1	40		18	18	IA	15	14	0,59									
													0,54									
				SO	1	60		26	22	I	15	14	0,37									
													0,34									
				DB	MJS	90																
				DB	MJS	60																
			PODSZ	CZM.P			0,6															
				JRZ																		
				DB																		
			BRZ																			

Opis taksacyjny

Oddz. Poddz.	Pow. [ha]	Opis taksacyjny	Elementy taksacyjne											Wskazania gospodarcze						
			Warstwa	Gatunek	Udział	Wiek	Zadrzewienie	Pierśnica [cm]	Wysokość [m]	Bonitacja	Miaższość		Przyrost bieżący	Planowane				Wykonane		
											Na 1 ha [m3/ha]	Na całej pow. [m3]		Rodzaj wskazania	Pow [ha]	Miaższość [m3]		Rodzaj zabiegu	Pow [ha]	Miaższość [m3]
													na 1 ha [m3]			Na całej pow. [m3]	brutto			
1	2	3	4	5	6	7	8	9	10	11	12	13	14	15	16	17	18	19	20	21
				KRU																
1-s	0,2300	RP: D-STAN, BP: DRZEW, S: LMŚW, TD: BK SO, ZW: PRZ, ZM: GRP, NR.REJ.: G187	DRZEW	DB	6	95	0,6	36	23	III	135	31	2,31	TP	0,2300	5	4			
				DB	4	70		30	21	II	85	20	0,53							
				DB	MJS	125							2,02							
				SO	MJS	95							0,46							
				BRZ	MJS	40														
				DB	MJS	40														
			PODSZ	DB			0,7													
				GŁG																
				CZM.P																
				JRZ																
				BRZ																
1-t	0,9177	RP: D-STAN, BP: DRZEW, S: LMŚW, TD: BK SO, ZW: PRZ, ZM: GRP, NR.REJ.: G321, G418	DRZEW	SO	4	125	0,7	49	25	II	100	92	0,86	IIB	0,9177	92	75			
				DB	3	125		55	24	III	85	78	0,79	AGROT	0,3700					
				DB	3	80		38	21	III	65	60	0,85	ODN-ZŁOŻ	0,3700					
				BRZ	MJS	80							0,78							
				SO	MJS	80							1,48							
				DB	MJS	60							1,36							
				ŚW	MJS	40														
			PODSZ	BEZ.C			0,6													
				ŚW																

Opis taksacyjny

Oddz. Poddz.	Pow. [ha]	Opis taksacyjny	Elementy taksacyjne											Wskazania gospodarcze						
			Warstwa	Gatunek	Udział	Wiek	Zadrzewienie	Pierśnica [cm]	Wysokość [m]	Bonitacja	Miaższość		Przyrost bieżący	Planowane				Wykonane		
											Na 1 ha [m3/ha]	Na całej pow. [m3]	na 1 ha [m3]	Rodzaj wskazania	Pow [ha]	Miaższość [m3]		Rodzaj zabiegu	Pow [ha]	Miaższość [m3]
													Na całej pow. [m3]			brutto	netto			
1	2	3	4	5	6	7	8	9	10	11	12	13	14	15	16	17	18	19	20	21
				DB																
				JRZ																
				KRU																
1-w	0,3590	RP: D-STAN, BP: DRZEW, S: BMŚW, TD: SO, ZW: PRZ, ZM: GRP, INFO: rurociągi, NR.REJ.: G243	DRZEW	DB	5	95	0,6	34	21	III	100	36	1,71	TP	0,3590	7	6			
				SO	3	95		33	23	II	60	22	0,83							
				DB	2	70		29	21	II	40	14	0,95							
				DB	MJS	125							0,30							
				BRZ	MJS	75							0,34							
				DB	MJS	50														
			PODSZ	DB			0,5													
				KRU																
				BRZ																
				GŁG																
				JW																
1-x	1,3125	RP: D-STAN, BP: DRZEW, S: LMŚW, TD: BK SO, ZW: PRZ, ZM: GRP, NR.REJ.: G132, G185, G321	DRZEW	DB	5	70	0,7	30	22	II	95	125	2,25	TP	1,3125	43	34			
				BRZ	1	70		31	23	II	20	26	0,24							
				SO	1	70		30	23	I	20	26	0,41							
				DB	2	60		24	20	II	40	53	1,18							
				DB	1	110		47	24	III	45	59	0,59							
													2,96							
													0,31							
													0,53							
													1,55							

Opis taksacyjny

Oddz. Poddz.	Pow. [ha]	Opis taksacyjny	Elementy taksacyjne											Wskazania gospodarcze						
			Warstwa	Gatunek	Udział	Wiek	Zadrzewienie	Pierśnica [cm]	Wysokość [m]	Bonitacja	Miaższość		Przyrost bieżący	Planowane			Wykonane			
											Na 1 ha [m3/ha]	Na całej pow. [m3]		Rodzaj wskazania	Pow [ha]	Miaższość [m3]		Rodzaj zabiegu	Pow [ha]	Miaższość [m3]
													brutto			netto				
1	2	3	4	5	6	7	8	9	10	11	12	13	14	15	16	17	18	19	20	21
				SO	MJS	110							0,77							
				OS	MJS	60														
				DB	MJS	55														
				DB	MJS	45														
				BRZ	MJS	45														
				OS	MJS	45														
				BK	MJS	45														
			PODSZ	BEZ.K			0,5													
				ŚW																
				JRZ																
				DB																
				OS																
1-y	0,3170	RP: ZRAB, BP: , S: LMŚW, TD: BK SO, NR.REJ.: G145	PODSZ	BEZ.C			0,4							AGROT	0,3170					
				JRZ										ODN-ZRB	0,3170					
				KRU																
				CZM.P																
			PRZES	ŚW		60		25	17			5								
				BRZ		40		16	17			1								
1-z	0,5200	RP: ZRAB, BP: , S: LMŚW, TD: BK SO, NR.REJ.: G145	PODS	BK	10	2	0,2							AGROT	0,5200					
			PODSZ	BEZ.C			0,4							ODN-ZRB	0,5200					
				JRZ																
				BK																
				BRZ																
				ŚW																
			PRZES	ŚW		40		16	15			1								

Opis taksacyjny

Oddz. Poddz.	Pow. [ha]	Opis taksacyjny	Elementy taksacyjne										Wskazania gospodarcze													
			Warstwa	Gatunek	Udział	Wiek	Zadrzewienie	Pierśnica [cm]	Wysokość [m]	Bonitacja	Miaższość		Przyrost bieżący	Planowane				Wykonane								
											Na 1 ha [m3/ha]	Na całej pow. [m3]		Rodzaj wskazania	Pow [ha]	Miaższość [m3]		Rodzaj zabiegu	Pow [ha]	Miaższość [m3]						
													na 1 ha [m3]			Na całej pow. [m3]	brutto				netto	Rodzaj zabiegu	Pow [ha]	Miaższość [m3]		
1	2	3	4	5	6	7	8	9	10	11	12	13	14	15	16	17	18	19	20	21						
1-ax	0,2896	RP: D-STAN, BP: DRZEW, S: BMŚW, TD: SO, ZW: PRZ, NR.REJ.: G145	DRZEW	ŚW	10	65	0,7	25	21	II	320	93	10,36	TP	0,2896	14	12									
						3,00																				
				SO	MJS	65																				
				BRZ	MJS	65																				
				MD	MJS	65																				
				ŚW	MJS	40																				
				PODR	BK	10	10	0,1		1																
				PODSZ	CZM.P			0,7																		
					JRZ																					
					KRU																					
	BRZ																									
1-bx	1,8736	RP: D-STAN, BP: DRZEW, S: BMŚW, TD: SO, ZW: PRZ, ZM: GRP, NR.REJ.: G145, G185, G321	DRZEW	SO	6	135	0,6	50	25	II	140	262	1,11	IB	1,8736	360	295									
						2,08							AGROT								1,8736					
					DB	1							135	58	25	III	35				66	0,30	ODN-ZRB	1,8736		
														0,55												
					SO	2							95	37	22	II	45				84	0,62				
																						1,16				
					DB	1							95	41	21	III	20				37	0,34				
																						0,64				
					BRZ	MJS							75													
					BRZ	MJS							50													
					ŚW	MJS							50													
					DB	MJS							50													
					DB	MJS							40													
					BRZ	MJS							40													
	PODR II	DB	7	30	0,2		6																			

Opis taksacyjny

Oddz. Poddz.	Pow. [ha]	Opis taksacyjny	Elementy taksacyjne										Wskazania gospodarcze							
			Warstwa	Gatunek	Udział	Wiek	Zadrzewienie	Pierśnica [cm]	Wysokość [m]	Bonitacja	Miaższność		Przyrost bieżący	Planowane			Wykonane			
											Na 1 ha [m3/ha]	Na całej pow. [m3]		Rodzaj wskazania	Pow [ha]	Miaższność [m3]		Rodzaj zabiegu	Pow [ha]	Miaższność [m3]
													brutto			netto				
1	2	3	4	5	6	7	8	9	10	11	12	13	14	15	16	17	18	19	20	21
				DB	3	20			3											
			PODSZ	CZM.P			0,5													
				DB																
				BRZ																
				JRZ																
1-cx	0,3005	RP: D-STAN, BP: DRZEW, S: BMŚW, TD: SO, ZW: PRZ, ZM: GRP, NR.REJ.: G145	DRZEW	SO	6	65	0,6	26	22	I	140	42	3,11	TP	0,3005	7	6			
				BRZ	2	65		28	21	II	40	12	0,93							
				ŚW	1	65		25	21	II	25	8	0,55							
				MD	1	65		30	24	II	25	8	0,17							
				DB	MJS	65							0,81							
													0,24							
			PODR	BK	10	15	0,1		1				0,48							
													0,15							
			PODSZ	CZM.P			0,6													
				KRU																
				BRZ																
				JRZ																
1-dx	0,5163	RP: D-STAN, BP: DRZEW, S: BMŚW, TD: SO, ZW: PRZ, ZM: GRP, NR.REJ.: G145	DRZEW	SO	7	60	0,7	26	22	I	180	93	4,41	TP	0,5163	19	16			
				BRZ	3	60		25	21	II	60	31	2,28							
				DB	MJS	90							0,97							
				DB	MJS	60							0,50							
				OS	MJS	60														

Opis taksacyjny

Oddz. Poddz.	Pow. [ha]	Opis taksacyjny	Elementy taksacyjne										Wskazania gospodarcze								
			Warstwa	Gatunek	Udział	Wiek	Zadrzewienie	Pierśnica [cm]	Wysokość [m]	Bonitacja	Miaższność		Przyrost bieżący	Planowane				Wykonane			
											Na 1 ha [m3/ha]	Na całej pow. [m3]		Rodzaj wskazania	Pow [ha]	Miaższność [m3]		Rodzaj zabiegu	Pow [ha]	Miaższność [m3]	
													brutto			netto					
1	2	3	4	5	6	7	8	9	10	11	12	13	14	15	16	17	18	19	20	21	
			PODSZ	BEZ.C			0,6														
				KRU																	
				JRZ																	
				BRZ																	
				DB																	
1-fx	0,3655	RP: D-STAN, BP: DRZEW, S: BMŚW, TD: SO, ZW: PRZ, NR.REJ.: G145	DRZEW	BRZ	10	55	0,7	25	21	II	170	62	3,23	TP	0,3655	9	7				
				SO	MJS	90							1,18								
				DB	MJS	90															
				DB	MJS	45															
				ŚW	MJS	45															
			PODR	BK	6	15	0,4		2												
				BK	3	35			9												
				BK	1	8			1												
			PODSZ	CZM.P			0,6														
				JRZ																	
				KRU																	
				BRZ																	
1-gx	0,5391	RP: D-STAN, BP: DRZEW, S: LMŚW, TD: BK SO, ZM: GRP, NR.REJ.: G185, G321	DRZEW	BK	7	6	0,8			II				CW	0,5391						
				SO	3	4				I											
				DB	MJS	6															
				GB	MJS	6															
				BRZ	MJS	6															
			PODSZ	CZM.P			0,3														
				GB																	
				JRZ																	

Opis taksacyjny

Oddz. Poddz.	Pow. [ha]	Opis taksacyjny	Elementy taksacyjne											Wskazania gospodarcze						
			Warstwa	Gatunek	Udział	Wiek	Zadrzewienie	Pierśnica [cm]	Wysokość [m]	Bonitacja	Miaższość		Przyrost bieżący	Planowane				Wykonane		
											Na 1 ha [m3/ha]	Na całej pow. [m3]		na 1 ha [m3]	Rodzaj wskazania	Pow [ha]	Miaższość [m3]		Rodzaj zabiegu	Pow [ha]
													brutto				netto			
1	2	3	4	5	6	7	8	9	10	11	12	13	14	15	16	17	18	19	20	21
				BRZ																
			PRZES	BK		120		47	26			3								
				DB		85		35	21			40								
				DB		60		23	17			3								
1-hx	0,1500	RP: D-STAN, BP: DRZEW, S: BMŚW, TD: SO, ZW: UM, ZM: GRP, INFO: rurociąg, NR.REJ.: G738	DRZEW	SO	6	40	0,8	17	17	I	115	17	4,79	TP	0,1500	4	4			
				BRZ	3	40		18	19	I	55	8	1,73							
				BRZ	1	35		12	14	II	15	2	0,57							
				OS	MJS	40							0,09							
			PODSZ	CZM.P			0,4													
				JRZ																
				BRZ																
				KRU																
				OS																
1-ix	0,4793	RP: D-STAN, BP: DRZEW, S: BMŚW, TD: SO, ZW: PRZ, ZM: GRP, NR.REJ.: G185, G321	DRZEW	SO	5	95	0,5	38	23	II	85	41	1,17	IB	0,4793	67	56			
				DB	2	95		38	21	III	40	19	0,69	AGROT	0,4793					
				BRZ	2	65		32	21	II	25	12	0,34	ODN-ZRB	0,4793					
				ŚW	1	65		25	19	III	25	12	0,87							
				ŚW	MJS	110							0,42							
			PODSZ	CZM.P			0,5													

Opis taksacyjny

Oddz. Poddz.	Pow. [ha]	Opis taksacyjny	Elementy taksacyjne											Wskazania gospodarcze						
			Warstwa	Gatunek	Udział	Wiek	Zadrzewienie	Pierśnica [cm]	Wysokość [m]	Bonitacja	Miaższność		Przyrost bieżący	Planowane			Wykonane			
											Na 1 ha [m3/ha]	Na całej pow. [m3]		Rodzaj wskazanias	Pow [ha]	Miaższność [m3]		Rodzaj zabiegus	Pow [ha]	Miaższność [m3]
													brutto			netto				
14	15	16	17	18	19	20	21													
1	2	3	4	5	6	7	8	9	10	11	12	13	14	15	16	17	18	19	20	21
				DB																
				ŚW																
				KRU																
				BRZ																
1-jx	0,2230	RP: D-STAN, BP: DRZEW, S: BMŚW, TD: SO, ZW: UM, ZM: GRP, INFO: rurociąg, NR.REJ.: G593	DRZEW	BRZ	6	45	0,6	17	19	II	85	19	2,25	TP	0,2230	4	3			
				OS	3	45		24	21	II	50	11	1,38							
				SO	1	45		20	19	IA	25	6	0,83							
				DB	MJS	45							0,19							
			PODSZ	CZM.P			0,3													
				BRZ																
				DB																
				OS																
1-kx	0,2860	RP: D-STAN, BP: DRZEW, S: BMŚW, TD: SO, ZW: PRZ, ZM: GRP, NR.REJ.: G185, G321	DRZEW	BRZ	9	60	0,6	29	23	I	180	51	3,00	TP	0,2860	6	5			
				OS	1	60		43	25	II	25	7	0,40							
				SO	MJS	90							0,86							
				SO	MJS	60							0,11							
				DB	MJS	60														
				BRZ	MJS	45														
			PODSZ	KRU			0,5													
				BRZ																
				DB																

Opis taksacyjny

Oddz. Poddz.	Pow. [ha]	Opis taksacyjny	Elementy taksacyjne											Wskazania gospodarcze								
			Warstwa	Gatunek	Udział	Wiek	Zadrzewienie	Pierśnica [cm]	Wysokość [m]	Bonitacja	Miaższość		Przyrost bieżący	Planowane				Wykonane				
											Na 1 ha [m3/ha]	Na całej pow. [m3]		Rodzaj wskazania	Pow [ha]	Miaższość [m3]		Rodzaj zabiegu	Pow [ha]	Miaższość [m3]		
													brutto			netto						
14	15	16	17	18	19	20	21															
1	2	3	4	5	6	7	8	9	10	11	12	13	14	15	16	17	18	19	20	21		
				OS																		
				BK																		
1-lx	0,6994	RP: D-STAN, BP: DRZEW, S: BMŚW, TD: SO, ZW: PRZ, ZM: GRP, NR.REJ.: G118	DRZEW	SO	6	90	0,7	32	23	II	165	115	2,47	IB	0,6994	140	118					
				SO	2	65		26	20	II	35	24	0,81	ODN-ZRB	0,6994							
				DB	1	65		25	20	II	25	17	0,66									
				DB	1	110		45	23	III	25	17	0,33									
				SO	MJS	110																
				DB	MJS	90																
				BRZ	MJS	65																
				OS	MJS	55																
				DB	MJS	45																
								PODSZ	BEZ.C			0,5										
				DB																		
				WB																		
				JW																		
				GŁG																		
1-mx	0,2083	RP: D-STAN, BP: DRZEW, S: BMŚW, TD: SO, ZW: PEŁ, NR.REJ.: G132	DRZEW	SO	10	18	1,0	7	8	IA	65	14	9,06	TW	0,2083	1	1					
				DB	MJS	18																
				BRZ	MJS	18																
1-nx	0,1894	RP: D-STAN, BP: DRZEW, S: BMŚW, TD: SO, ZW: PRZ, ZM: GRP, NR.REJ.: G185, G321	DRZEW	BRZ	4	60	0,6	29	21	II	65	12	1,05	TP	0,1894	3	3					
													0,20									

Opis taksacyjny

Oddz. Poddz.	Pow. [ha]	Opis taksacyjny	Elementy taksacyjne											Wskazania gospodarcze						
			Warstwa	Gatunek	Udział	Wiek	Zadrzewienie	Pierśnica [cm]	Wysokość [m]	Bonitacja	Miaższość		Przyrost bieżący	Planowane				Wykonane		
											Na 1 ha [m3/ha]	Na całej pow. [m3]		Rodzaj wskazania	Pow [ha]	Miaższość [m3]		Rodzaj zabiegu	Pow [ha]	Miaższość [m3]
													na 1 ha [m3]			Na całej pow. [m3]	brutto			
1	2	3	4	5	6	7	8	9	10	11	12	13	14	15	16	17	18	19	20	21
				DB	3	60		25	19	II	55	10	1,62							
													0,31							
				SO	1	60		26	20	I	20	4	0,49							
													0,09							
				DB	1	90		43	21	III	20	4	0,38							
													0,07							
				BRZ	1	40		17	18	I	15	3	0,47							
													0,09							
				ŚW	MJS	30														
			PODSZ	ŚW			0,5													
				DB																
				KRU																
				GŁG																
				BRZ																
1-ox	0,4215	RP: D-STAN, BP: DRZEW, S: BMŚW, TD: SO, ZW: PRZ, ZM: GRP, NR.REJ.: G185, G321	DRZEW	DB	7	90	0,6	42	22	III	130	55	2,44	TP	0,4215	8	6			
													1,03							
				DB	2	60		26	19	II	40	17	1,18							
													0,50							
				DB	1	45		16	16	II	15	6	0,67							
													0,28							
				SO	MJS	90														
				BRZ	MJS	60														
			PODSZ	DB			0,5													
				GŁG																
				KRU																
				BRZ																

Opis taksacyjny

Oddz. Poddz.	Pow. [ha]	Opis taksacyjny	Elementy taksacyjne											Wskazania gospodarcze								
			Warstwa	Gatunek	Udział	Wiek	Zadrzewienie	Pierśnica [cm]	Wysokość [m]	Bonitacja	Miaższość		Przyrost bieżący	Planowane				Wykonane				
											Na 1 ha [m3/ha]	Na całej pow. [m3]		na 1 ha [m3]	Rodzaj wskazania	Pow [ha]	Miaższość [m3]		Rodzaj zabiegu	Pow [ha]	Miaższość [m3]	
													brutto				netto					
1	2	3	4	5	6	7	8	9	10	11	12	13	14	15	16	17	18	19	20	21		
1-px	1,2595	RP: D-STAN, BP: DRZEW, S: BMŚW, TD: SO, ZW: PRZ, ZM: GRP, NR.REJ.: G185, G321	DRZEW	DB	7	95	0,7	47	24	III	165	208	2,83	TP	1,2595	44	35					
				DB	3	65		26	21	II	70	88	1,84									
													2,32									
				SO	MJS	95																
				BRZ	MJS	70																
				BRZ	MJS	55																
				BRZ	MJS	45																
			DB	MJS	45																	
			PODRII	ŚW	10	30	0,4		4													
			PODSZ	CZM.P			0,5															
				ŚW																		
				JRZ																		
				BRZ																		
DB																						
1-rx	0,2862	RP: D-STAN, BP: DRZEW, S: BMŚW, TD: SO, ZW: PRZ, ZM: GRP, NR.REJ.: G132	DRZEW	SO	4	115	0,8	46	23	III	85	24	0,89	IB	0,2862	41	34					
													0,25	AGROT	0,2862							
				SO	2	70		29	21	II	45	13	0,95	ODN-ZRB	0,2862							
													0,27									
				DB	2	70		30	20	III	40	11	1,12									
													0,32									
				DB	2	50		22	19	II	35	10	1,33									
													0,38									
DB	MJS	115																				
BRZ	MJS	50																				
DB	MJS	40																				

Opis taksacyjny

Oddz. Poddz.	Pow. [ha]	Opis taksacyjny	Elementy taksacyjne											Wskazania gospodarcze						
			Warstwa	Gatunek	Udział	Wiek	Zadrzewienie	Pierśnica [cm]	Wysokość [m]	Bonitacja	Miaższność		Przyrost bieżący	Planowane				Wykonane		
											Na 1 ha [m3/ha]	Na całej pow. [m3]		Rodzaj wskazania	Pow [ha]	Miaższność [m3]		Rodzaj zabiegu	Pow [ha]	Miaższność [m3]
													na 1 ha [m3]			Na całej pow. [m3]	brutto			
1	2	3	4	5	6	7	8	9	10	11	12	13	14	15	16	17	18	19	20	21
			PODSZ	BRZ	MJS	40														
				DB			0,5													
				CZM.P																
				BRZ																
				GŁG																
1-sx	0,1300	RP: D-STAN, BP: DRZEW, S: BMŚW, TD: SO, ZW: PRZ, ZM: GRP, NR.REJ.: G287	DRZEW	SO	5	55	0,5	27	20	I	85	11	2,32	TP	0,1300	2	2			
				SO	4	40		24	16	I	55	7	0,30							
				LP	1	40		15	14	I	5	1	2,29							
													0,30							
													0,17							
													0,02							
				CZM.P	MJS	55														
				CZM.P	MJS	40														
				SO	MJS	30														
			PODSZ	CZM.P			0,6													
				BRZ																
				JRZ																
				KRU																
				GŁG																
1-tx	0,1496	RP: D-STAN, BP: DRZEW, S: BMŚW, TD: SO, ZW: PRZ, NR.REJ.: G321	DRZEW	DB	10	60	0,7	25	20	II	190	28	5,59	TP	0,1496	4	3			
													0,84							
				DB	MJS	90														
				BRZ	MJS	60														
				MD	MJS	60														
			PODSZ	ŚW			0,5													
				CZM.P																

Opis taksacyjny

Oddz. Poddz.	Pow. [ha]	Opis taksacyjny	Elementy taksacyjne											Wskazania gospodarcze						
			Warstwa	Gatunek	Udział	Wiek	Zadrzewienie	Pierśnica [cm]	Wysokość [m]	Bonitacja	Miaższość		Przyrost bieżący	Planowane				Wykonane		
											Na 1 ha [m3/ha]	Na całej pow. [m3]		Rodzaj wskazania	Pow [ha]	Miaższość [m3]		Rodzaj zabiegu	Pow [ha]	Miaższość [m3]
													na 1 ha [m3]			Na całej pow. [m3]	brutto			
1	2	3	4	5	6	7	8	9	10	11	12	13	14	15	16	17	18	19	20	21
				DB																
				BRZ																
1-wx	0,1646	RP: D-STAN, BP: DRZEW, S: BMŚW, TD: SO, ZW: UM, NR.REJ.: G185	DRZEW	BRZ	10	35	0,9	15	17	I	180	30	6,77	TW	0,1646	4	3			
				DB	MJS	90							1,11							
				DB	MJS	60														
				DB	MJS	45														
				MD	MJS	45														
				SO	MJS	35														
			PODSZ	BRZ			0,4													
				CZM.P																
				DB																
				KRU																
1-xx	0,0684	RP: INNE WYL, BP: , S: BMŚW, TD: SO, INFO: GAZOCIĄG, NR.REJ.: G185, G321																		
1-yx	0,0715	RP: URZ WOD, BP: , INFO: na powierzchni staw, NR.REJ.: G132																		
1-zx	0,2059	RP: D-STAN, BP: DRZEW, S: BMŚW, TD: SO, ZW: PRZ, ZM: GRP, NR.REJ.: G185, G321	DRZEW	SO	5	95	0,6	38	23	II	100	21	1,38	TP	0,2059	4	3			
				DB	2	95		45	21	III	40	8	0,28							
				DB	2	70		25	19	III	40	8	0,69							
													0,14							
													1,12							
													0,23							

Opis taksacyjny

Oddz. Poddz.	Pow. [ha]	Opis taksacyjny	Elementy taksacyjne											Wskazania gospodarcze						
			Warstwa	Gatunek	Udział	Wiek	Zadrzewienie	Pierśnica [cm]	Wysokość [m]	Bonitacja	Miaższość		Przyrost bieżący	Planowane				Wykonane		
											Na 1 ha [m3/ha]	Na całej pow. [m3]		Rodzaj wskazanias	Pow [ha]	Miaższość [m3]		Rodzaj zabiegus	Pow [ha]	Miaższość [m3]
													brutto			netto				
1	2	3	4	5	6	7	8	9	10	11	12	13	14	15	16	17	18	19	20	21
				BRZ	1	70		30	21	II	20	4	0,24							
				DB	MJS	35							0,05							
				BRZ	MJS	35														
			PODSZ	CZM.P			0,6													
				GŁG																
				ŚW																
				BRZ																
				DB																
1-ay	0,2483	RP: D-STAN, BP: DRZEW, S: BMW, TD: SO, ZW: PRZ, NR.REJ.: G305	DRZEW	SO	10	100	0,8	42	27	I	380	94	4,89	IB	0,2483	85	70			
				BRZ	MJS	100							1,21	AGROT	0,2483					
				BRZ	MJS	70								ODN-ZRB	0,2483					
				DB	MJS	70														
				DB	MJS	50														
			PODRII	DB	5	35	0,4		8											
				DB	5	25			4											
			PODSZ	KRU			0,5													
				CZM.P																
				JRZ																
				DB																
				ŚW																
1-by	1,2100	RP: D-STAN, BP: DRZEW, S: LMŚW, TD: BK SO, ZW: PRZ, ZM: GRP, NR.REJ.: G587	DRZEW	DB	6	80	0,8	30	23	II	140	169	2,73	TP	1,2100	47	37			
				DB	3	60		23	20	II	95	115	2,80							
													3,31							
													3,38							

Opis taksacyjny

Oddz. Poddz.	Pow. [ha]	Opis taksacyjny	Elementy taksacyjne											Wskazania gospodarcze							
			Warstwa	Gatunek	Udział	Wiek	Zadrzewienie	Pierśnica [cm]	Wysokość [m]	Bonitacja	Miaższość		Przyrost bieżący	Planowane			Wykonane				
											Na 1 ha [m3/ha]	Na całej pow. [m3]		Rodzaj wskazanias	Pow [ha]	Miaższość [m3]		Rodzaj zabiegus	Pow [ha]	Miaższość [m3]	
													na 1 ha [m3]			Na całej pow. [m3]	brutto				netto
1	2	3	4	5	6	7	8	9	10	11	12	13	14	15	16	17	18	19	20	21	
				SO	1	60		25	22	I	25	30	0,61								
													0,74								
				DB	MJS	140															
				DB	MJS	120															
				BRZ	MJS	75															
				CZR	MJS	60															
				KL	MJS	55															
				DB	MJS	45															
				BRZ	MJS	45															
			PODSZ	BEZ.K			0,6														
				DB																	
				BRZ																	
				CZR																	
				KRU																	
1-cy	0,9147	RP: D-STAN, BP: DRZEW, S: BMŚW, TD: SO, ZW: PRZ, ZM: GRP, NR.REJ.: G305	DRZEW	SO	8	60	0,8	25	24	IA	280	256	6,47	TP	0,9147	47	40				
													5,92								
				BRZ	2	60		28	23	I	60	55	1,00								
													0,92								
				DB	MJS	60															
				OS	MJS	60															
				DB	MJS	45															
				BRZ	MJS	45															
				SO	MJS	45															
			PODSZ	CZM.P			0,6														
				KRU																	
				JRZ																	

Opis taksacyjny

Oddz. Poddz.	Pow. [ha]	Opis taksacyjny	Elementy taksacyjne											Wskazania gospodarcze								
			Warstwa	Gatunek	Udział	Wiek	Zadrzewienie	Pierśnica [cm]	Wysokość [m]	Bonitacja	Miaższość		Przyrost bieżący	Planowane			Wykonane					
											Na 1 ha [m3/ha]	Na całej pow. [m3]		Rodzaj wskazania	Pow [ha]	Miaższość [m3]		Rodzaj zabiegu	Pow [ha]	Miaższość [m3]		
													na 1 ha [m3]			Na całej pow. [m3]	brutto				netto	
4	5	6	7	8	9	10	11	12	13	14	15	16	17	18	19	20	21					
				BRZ																		
				DB																		
1-dy	0,1094	RP: HAL, BP: , S: BMŚW, TD: SO, INFO: powierzchnia użytkowana rolniczo, NR.REJ.: G305												AGROT	0,1094							
														ODN-HAL	0,1094							
1-fy	0,0576	RP: HAL, BP: , S: BMŚW, TD: SO, INFO: powierzchnia użytkowana rolniczo, NR.REJ.: G305												AGROT	0,0576							
														ODN-HAL	0,0576							
1-gy	0,3580	RP: D-STAN, BP: DRZEW, S: BMŚW, TD: SO, ZW: UM, ZM: GRP, NR.REJ.: G305	DRZEW	SO	6	45	0,7	19	19	IA	150	54	5,00	TP	0,3580	13	11					
				BRZ	1	45		19	20	I	20	7	0,53									
				DB	2	65		26	20	II	45	16	1,18									
				SO	1	65		28	22	I	30	11	0,67									
				BRZ	MJS	60							0,24									
				OS	MJS	45																
				DB	MJS	45																
				BRZ	MJS	35																
				OS	MJS	35																
			PODSZ	CZM.P			0,5															
				KRU																		
				JRZ																		

Opis taksacyjny

Oddz. Poddz.	Pow. [ha]	Opis taksacyjny	Elementy taksacyjne											Wskazania gospodarcze																
			Warstwa	Gatunek	Udział	Wiek	Zadrzewienie	Pierśnica [cm]	Wysokość [m]	Bonitacja	Miaższość		Przyrost bieżący	Planowane			Wykonane													
											Na 1 ha [m3/ha]	Na całej pow. [m3]		Rodzaj wskazania	Pow [ha]	Miaższość [m3]		Rodzaj zabiegu	Pow [ha]	Miaższość [m3]										
													na 1 ha [m3]			Na całej pow. [m3]	brutto				netto	Rodzaj zabiegu	Pow [ha]	Miaższość [m3]						
1	2	3	4	5	6	7	8	9	10	11	12	13	14	15	16	17	18	19	20	21										
				DB																										
1-hy	0,5800	RP: D-STAN, BP: DRZEW, S: LMŚW, TD: BK SO, ZW: PRZ, ZM: GRP, INFO: luka użytkowana rolniczo, NR.REJ.: G85	DRZEW	DB	5	65	0,6	27	21	II	80	46	2,11	TP	0,5800	9	7													
				GB	1	65		24	17	III	15	9	1,22			0,47														
				SO	1	90		43	21	III	15	9	0,27			0,23														
				DB	1	90		42	22	III	15	9	0,14			0,28														
				SO	2	45		18	16	II	30	17	1,16			0,67														
				SO	MJS	110																								
				SO	MJS	65																								
				CZR	MJS	65																								
				BRZ	MJS	65																								
				OS	MJS	50																								
				SO	MJS	35																								
				ŚW	MJS	35																								
				PODSZ	CZM.P					0,2																				
					GŁG																									
					BRZ																									
	DB																													
1-iy	0,2800	RP: D-STAN, BP: DRZEW, S: LMŚW, TD: BK SO, ZW: PRZ, ZM: GRP, NR.REJ.: G68	DRZEW	DB	6	105	0,7	48	23	III	155	43	2,22	TP	0,2800	10	8													
				DB	2	140		58	25	III	50	14	0,62			0,39														

Opis taksacyjny

Oddz. Poddz.	Pow. [ha]	Opis taksacyjny	Elementy taksacyjne											Wskazania gospodarcze													
			Warstwa	Gatunek	Udział	Wiek	Zadrzewienie	Pierśnica [cm]	Wysokość [m]	Bonitacja	Miaższość		Przyrost bieżący	Planowane			Wykonane										
											Na 1 ha [m3/ha]	Na całej pow. [m3]		Rodzaj wskazanias	Pow [ha]	Miaższość [m3]		Rodzaj zabiegus	Pow [ha]	Miaższość [m3]							
													brutto			netto											
1	2	3	4	5	6	7	8	9	10	11	12	13	14	15	16	17	18	19	20	21							
				DB	2	65		24	19	III	45	13	1,41														
													0,39														
				SO	MJS	90																					
				BRZ	MJS	75																					
				LP	MJS	55																					
				LP	MJS	45																					
				DB	MJS	45																					
				BRZ	MJS	45																					
				CZR	MJS	45																					
			PODSZ	CZM.P			0,6																				
				BEZ.C																							
				GŁG																							
				DB																							
				ŚL.T																							
1-jy	0,3860	RP: D-STAN, BP: DRZEW, S: BMŚW, TD: SO, ZW: PRZ, ZM: GRP, NR.REJ.: G169	DRZEW	BRZ	6	45	0,8	19	20	I	120	46	3,20	TP	0,3860	10	8										
													1,23														
				BRZ	3	35		15	16	II	40	15	1,52														
													0,59														
				DB	1	60		27	19	II	20	8	0,59														
													0,23														
				DB	MJS	90																					
				BRZ	MJS	60																					
				DB	MJS	45																					
				SO	MJS	45																					
				OS	MJS	45																					
				DB	MJS	35																					

Opis taksacyjny

Oddz. Poddz.	Pow. [ha]	Opis taksacyjny	Elementy taksacyjne											Wskazania gospodarcze															
			Warstwa	Gatunek	Udział	Wiek	Zadrzewienie	Pierśnica [cm]	Wysokość [m]	Bonitacja	Miaższość		Przyrost bieżący	Planowane				Wykonane											
											Na 1 ha [m3/ha]	Na całej pow. [m3]		Rodzaj wskazania	Pow [ha]	Miaższość [m3]		Rodzaj zabiegu	Pow [ha]	Miaższość [m3]									
													brutto			netto													
1	2	3	4	5	6	7	8	9	10	11	12	13	14	15	16	17	18	19	20	21									
			PODSZ	CZM.P			0,6																						
1-ky	0,0960	RP: D-STAN, BP: DRZEW, S: LMŚW, TD: BK SO, ZW: PRZ, ZM: GRP, NR.REJ.: G169	DRZEW	DB	6	70	0,7	32	21	II	130	12	3,08	TP	0,0960	3	2												
				DB	3	55		22	18	II	60	6	1,99																
				DB	1	45		16	16	II	20	2	0,89																
				DB	MJS	100																							
				BRZ	MJS	70																							
			PODSZ	DB			0,4																						
						CZM.P																							
						BEZ.C																							
						BRZ																							
			1-ly	0,2050	RP: D-STAN, BP: DRZEW, S: BMŚW, TD: SO, ZW: PRZ, ZM: GRP, NR.REJ.: G48	DRZEW	BRZ	7	65	0,7	27	23	II								145	30	2,00	TP	0,2050	6	5		
DB	3	65					25	21	II		65	13	1,71																
DB	MJS	90																											
JW	MJS	90																											
BRZ	MJS	90																											
JW	MJS	50																											
DB.C	MJS	50																											
DB	MJS	40																											
BRZ	MJS	40																											
PODSZ	BRZ						0,2																						
			DB																										

Opis taksacyjny

Oddz. Poddz.	Pow. [ha]	Opis taksacyjny	Elementy taksacyjne										Wskazania gospodarcze							
			Warstwa	Gatunek	Udział	Wiek	Zadrzewienie	Pierśnica [cm]	Wysokość [m]	Bonitacja	Miaższość		Przyrost bieżący	Planowane			Wykonane			
											Na 1 ha [m3/ha]	Na całej pow. [m3]		Rodzaj wskazania	Pow [ha]	Miaższość [m3]		Rodzaj zabiegu	Pow [ha]	Miaższość [m3]
													na 1 ha [m3]			Na całej pow. [m3]	brutto			
1	2	3	4	5	6	7	8	9	10	11	12	13	14	15	16	17	18	19	20	21
				JRZ																
				GŁG																
1-ny	0,2720	RP: D-STAN, BP: DRZEW, S: LMŚW, TD: BK SO, ZW: PRZ, ZM: GRP, NR.REJ.: G90	DRZEW	DB	8	60	0,7	24	21	II	135	37	3,97	TP	0,2720	8	6			
				DB	2	80		33	23	II	65	18	1,27							
				DB	MJS	120							0,35							
				BRZ	MJS	60														
				SO	MJS	60														
				OS	MJS	40														
				DB	MJS	40														
				SO	MJS	40														
				BRZ	MJS	40														
			PODSZ	CZM.P			0,8													
				DB																
				ŚL.T																
				GŁG																
				BRZ																
1-oy	0,7950	RP: D-STAN, BP: DRZEW, S: LMŚW, TD: BK SO, ZW: PRZ, ZM: GRP, NR.REJ.: G719	DRZEW	DB	3	45	0,8	18	17	II	40	32	1,78	TP	0,7950	15	12			
				DB									1,41							
				BRZ	3	45		22	20	I	35	28	0,93							
				DB	2	65		25	21	II	30	24	0,79							
				DB	2	35		13	11	III	20	16	0,63							
													1,87							
													1,49							

Opis taksacyjny

Oddz. Poddz.	Pow. [ha]	Opis taksacyjny	Elementy taksacyjne											Wskazania gospodarcze							
			Warstwa	Gatunek	Udział	Wiek	Zadrzewienie	Pierśnica [cm]	Wysokość [m]	Bonitacja	Miaższość		Przyrost bieżący	Planowane			Wykonane				
											Na 1 ha [m3/ha]	Na całej pow. [m3]		Rodzaj wskazania	Pow [ha]	Miaższość [m3]		Rodzaj zabiegu	Pow [ha]	Miaższość [m3]	
													brutto			netto					
1	2	3	4	5	6	7	8	9	10	11	12	13	14	15	16	17	18	19	20	21	
				DB	MJS	95															
				BRZ	MJS	75															
				DB	MJS	75															
				SO	MJS	65															
				SO	MJS	45															
				OS	MJS	45															
				CZR	MJS	45															
				BRZ	MJS	35															
				CZR	MJS	35															
			PODSZ	CZM.P			0,7														
				GŁG																	
				JRZ																	
				BRZ																	
				KRU																	
1-py	0,1120	RP: D-STAN, BP: DRZEW, S: LMŚW, TD: BK SO, ZW: PRZ, ZM: GRP, NR.REJ.: G37	DRZEW	SO	4	80	0,5	42	22	II	75	8	1,32								
													0,15								
				DB	4	80		38	22	III	70	8	1,59								
													0,18								
				DB	2	45		18	17	II	15	2	0,67								
													0,07								
				BRZ	MJS	70															
				CZR	MJS	60															
				CZR	MJS	45															
			PODSZ	BEZ.C			0,7														
				CZR																	
				ŚL.T																	

Opis taksacyjny

Oddz. Poddz.	Pow. [ha]	Opis taksacyjny	Elementy taksacyjne											Wskazania gospodarcze												
			Warstwa	Gatunek	Udział	Wiek	Zadrzewienie	Pierśnica [cm]	Wysokość [m]	Bonitacja	Miaższość		Przyrost bieżący	Planowane				Wykonane								
											Na 1 ha [m3/ha]	Na całej pow. [m3]		Rodzaj wskazania	Pow [ha]	Miaższość [m3]		Rodzaj zabiegu	Pow [ha]	Miaższość [m3]						
													brutto			netto										
1	2	3	4	5	6	7	8	9	10	11	12	13	14	15	16	17	18	19	20	21						
				CZM.P																						
				GŁG																						
1-ry	0,6411	RP: D-STAN, BP: DRZEW, S: LMŚW, TD: BK SO, ZW: PRZ, ZM: JDN, NR.REJ.: G748	DRZEW	DB	7	60	0,7	24	20	II	140	90	4,12	TP	0,6411	16	13									
				DB	3	40		16	16	II	30	19	1,60													
				BRZ	MJS	60																				
				BRZ	MJS	30																				
			PODSZ	CZM.P			0,4																			
				DB																						
				BRZ																						
				ŚL.T																						
				GŁG																						
1-sy	0,0279	RP: HAL, BP: , S: LMŚW, TD: BK SO, NR.REJ.: G748												AGROT	0,0279											
														ODN-HAL	0,0279											
Razem:	31,7807													5972		1694	1402									
Ogółem:	31,7807													5972		1694	1402									

Opis taksacyjny

Woj. Opolskie (16) Powiat Kluczborski (04) Gmina Lasowice Wielkie (032) Obr.ew. CHUDOBA (0072)

Oddz. Poddz.	Pow. [ha]	Opis taksacyjny	Elementy taksacyjne											Wskazania gospodarcze																	
			Warstwa	Gatunek	Udział	Wiek	Zadrzewienie	Pierśnica [cm]	Wysokość [m]	Bonitacja	Miaższość		Przyrost bieżący	Planowane				Wykonane													
											Na 1 ha [m3/ha]	Na całej pow. [m3]		Rodzaj wskazania	Pow [ha]	Miaższość [m3]		Rodzaj zabiegu	Pow [ha]	Miaższość [m3]											
													na 1 ha [m3]			Na całej pow. [m3]	brutto				netto										
1	2	3	4	5	6	7	8	9	10	11	12	13	14	15	16	17	18	19	20	21											
1-a	0,2600	RP: D-STAN, BP: DRZEW, S: LMŚW, TD: BK SO, ZW: PRZ, NR.REJ.: G47	DRZEW	DB	10	120	0,6	53	25	III	260	68	2,85	TP	0,2600	7	6														
				BRZ	MJS	80							0,74			CP	0,1300														
				DB	MJS	70																									
				DB	MJS	40																									
				SO	MJS	40																									
				BRZ	MJS	40																									
			PODR	BK	10	15	0,5		2																						
			PODSZ	CZM.P			0,4																								
				BK																											
				DB																											
LSZ																															
1-b	0,3680	RP: D-STAN, BP: DRZEW, S: BMŚW, TD: SO, ZW: UM, ZM: KĘP, NR.REJ.: G355	DRZEW	BRZ	6	25	0,8	12	13	I	80	29	4,56	TW	0,3680	7	6														
													1,68																		
				SO	4	30							15			14	IA				55	20	3,39								
			PODSZ	BRZ			0,3																								
				KRU																											
				JRZ																											
1-c	0,1540	RP: D-STAN, BP: DRZEW, S: LMŚW, TD: BK SO, ZW: PRZ, ZM: GRP, INFO: dołączono wydzielenie d., NR.REJ.: G105	DRZEW	BRZ	5	40	0,5	19	19	I	55	8	1,73	TP	0,1540	2	2														
													0,27																		
				DB.C	1	40							21			19	I				15	2	0,70								
													0,11																		
				DB.C	2	90							47			24	II				30	5	0,49								
			0,08																												

Opis taksacyjny

Oddz. Poddz.	Pow. [ha]	Opis taksacyjny	Elementy taksacyjne											Wskazania gospodarcze						
			Warstwa	Gatunek	Udział	Wiek	Zadrzewienie	Pierśnica [cm]	Wysokość [m]	Bonitacja	Miaższość		Przyrost bieżący	Planowane				Wykonane		
											Na 1 ha [m3/ha]	Na całej pow. [m3]		Rodzaj wskazania	Pow [ha]	Miaższość [m3]		Rodzaj zabiegu	Pow [ha]	Miaższość [m3]
													na 1 ha [m3]			Na całej pow. [m3]	brutto			
1	2	3	4	5	6	7	8	9	10	11	12	13	14	15	16	17	18	19	20	21
				DB	1	90		42	23	III	25	4	0,47							
				SO	1	70		29	22	I	20	3	0,41							
				DB	MJS	120							0,06							
				DB	MJS	40														
			PODSZ	CZM.P			0,7													
				ŚL.T																
				GŁG																
				DB.C																
				BRZ																
1-d	0,1200	RP: D-STAN, BP: DRZEW, S: LMŚW, TD: BK SO, ZW: PRZ, ZM: GRP, NR.REJ.: G50	DRZEW	DB	8	110	0,6	48	25	III	170	20	2,22	TP	0,1200	3	2			
				BRZ	1	70		43	24	I	25	3	0,31							
				DB	1	70		29	21	II	25	3	0,59							
													0,07							
			PODR	MD	10	12	0,3		2											
			PODSZ	CZM.P			0,1													
				BRZ																
				GR																
1-f	0,0980	RP: HAL, BP: , S: LMŚW, TD: BK SO, INFO: użytkowany rolniczo, NR.REJ.: G50												AGROT	0,0980					
														ODN-HAL	0,0980					
1-g	0,7000	RP: D-STAN, BP: DRZEW, S:	DRZEW	SO	10	61	0,9	24	23	I	330	231	7,92	TP	0,7000	35	30			

Opis taksacyjny

Oddz. Poddz.	Pow. [ha]	Opis taksacyjny	Elementy taksacyjne											Wskazania gospodarcze						
			Warstwa	Gatunek	Udział	Wiek	Zadrzewienie	Pierśnica [cm]	Wysokość [m]	Bonitacja	Miaższość		Przyrost bieżący	Planowane				Wykonane		
											Na 1 ha [m3/ha]	Na całej pow. [m3]		Rodzaj wskazania	Pow [ha]	Miaższość [m3]		Rodzaj zabiegu	Pow [ha]	Miaższość [m3]
													brutto			netto				
1	2	3	4	5	6	7	8	9	10	11	12	13	14	15	16	17	18	19	20	21
		BMŚW, TD: SO, ZW: UM, NR.REJ.: G34		DB	MJS	100							5,54							
				MD	MJS	61														
			PODSZ	ŚW			0,1													
				DB																
				KRU																
1-h	0,6600	RP: D-STAN, BP: DRZEW, S: BMŚW, TD: SO, ZW: PRZ, ZM: GRP, NR.REJ.: G34	DRZEW	SO	8	85	0,7	32	23	II	200	132	3,24	IB	0,6600	149	125			
				DB	1	100		45	22	III	35	23	2,14	AGROT	0,6600					
				SO	1	100		41	24	II	30	20	0,55	ODN-ZRB	0,6600					
													0,36							
													0,38							
				ŚW	MJS	70							0,25							
				DB	MJS	70														
			PODSZ	ŚW			0,4													
				DB																
				KRU																
				BRZ																
1-i	1,4343	RP: ZRAB, BP: , S: BMŚW, TD: SO, NR.REJ.: G375	PODSZ	ŚW			0,3							AGROT	1,4343					
				BRZ										ODN-ZRB	1,4343					
				KRU																
				DB																
			PRZES	DB		120		57	24			3								
				BRZ		90		42	22			4								
				DB		90		41	22			3								
				SO		90		39	23			40								

Opis taksacyjny

Oddz. Poddz.	Pow. [ha]	Opis taksacyjny	Elementy taksacyjne										Wskazania gospodarcze							
			Warstwa	Gatunek	Udział	Wiek	Zadrzewienie	Pierśnica [cm]	Wysokość [m]	Bonitacja	Miaższność		Przyrost bieżący	Planowane			Wykonane			
											Na 1 ha [m ³ /ha]	Na całej pow. [m ³]		Rodzaj wskazanias	Pow [ha]	Miaższność [m ³]		Rodzaj zabiegus	Pow [ha]	Miaższność [m ³]
													brutto			netto				
1	2	3	4	5	6	7	8	9	10	11	12	13	14	15	16	17	18	19	20	21
				ŚW		70		25	19			2								
Razem:	3,7943											623				203	171			
Ogółem:	3,7943											623				203	171			

Opis taksacyjny

Woj. Opolskie (16) Powiat Kluczborski (04) Gmina Lasowice Wielkie (032) Obr.ew. CIARKA (0073)

Oddz. Poddz.	Pow. [ha]	Opis taksacyjny	Elementy taksacyjne										Wskazania gospodarcze									
			Warstwa	Gatunek	Udział	Wiek	Zadrzewienie	Pierśnica [cm]	Wysokość [m]	Bonitacja	Miaższność		Przyrost bieżący	Planowane				Wykonane				
											Na 1 ha [m3/ha]	Na całej pow. [m3]		Rodzaj wskazania	Pow [ha]	Miaższność [m3]		Rodzaj zabiegu	Pow [ha]	Miaższność [m3]		
													na 1 ha [m3]			Na całej pow. [m3]	brutto				netto	Pow [ha]
1	2	3	4	5	6	7	8	9	10	11	12	13	14	15	16	17	18	19	20	21		
1-a	0,3778	RP: D-STAN, BP: DRZEW, S: LMŚW, TD: BK SO, ZW: UM, ZM: GRP, NR.REJ.: G81	DRZEW	SO	8	40	0,7	20	19	IA	180	68	7,06	TP	0,3778	12	10					
																					2,67	
				BRZ	1	40		19	19	I	20	8	0,63									
																					0,24	
				MD	1	40		24	20	I	20	8	0,76									
																					0,29	
				DB	MJS	60																
			GR	MJS	60																	
			DB	MJS	40																	
			OS	MJS	30																	
			PODRII	LP	3	20	0,1		3													
				DB.C	3	20			6													
				BK	2	20			3													
				DB	2	20			4													
			PODSZ	BRZ			0,6															
CZM.P																						
KRU																						
BEZ.C																						
DB																						
1-b	0,3288	RP: D-STAN, BP: DRZEW, S: LMŚW, TD: BK SO, ZW: UM, ZM: GRP, NR.REJ.: G33	DRZEW	BRZ	6	30	0,8	14	16	I	90	30	4,11	TW	0,3288	6	5					
																					1,35	
				DB	2	30		11	10	II	15	5	1,39									
																					0,46	
				SO	1	30		13	14	IA	10	3	0,62									
																					0,20	

Opis taksacyjny

Oddz. Poddz.	Pow. [ha]	Opis taksacyjny	Elementy taksacyjne											Wskazania gospodarcze						
			Warstwa	Gatunek	Udział	Wiek	Zadrzewienie	Pierśnica [cm]	Wysokość [m]	Bonitacja	Miaższość		Przyrost bieżący	Planowane				Wykonane		
											Na 1 ha [m3/ha]	Na całej pow. [m3]		Rodzaj wskazania	Pow [ha]	Miaższość [m3]		Rodzaj zabiegu	Pow [ha]	Miaższość [m3]
													na 1 ha [m3]			Na całej pow. [m3]	brutto			
1	2	3	4	5	6	7	8	9	10	11	12	13	14	15	16	17	18	19	20	21
				DB.C	1	30		14	14	I	10	3	0,76							
				OS	MJS	30							0,25							
			PODSZ	CZM.P			0,5													
				BEZ.C																
				BRZ																
				OS																
				KRU																
1-c	0,1570	RP: D-STAN, BP: DRZEW, S: LMŚW, TD: BK SO, ZW: PRZ, ZM: GRP, NR.REJ.: G122, G33	DRZEW	DB	4	100	0,9	45	25	III	180	28	2,82	TP	0,1570	7	6			
				DB	3	70		28	21	II	65	10	1,54							
				DB	2	55		21	18	II	35	5	1,16							
				DB.C	1	55		29	19	II	25	4	0,83							
				DB.C	MJS	70							0,13							
			PODSZ	LP			0,6													
				BEZ.C																
				CZM.P																
				ŚL.T																
				DB.C																
1-d	0,3185	RP: D-STAN, BP: DRZEW, S: BMŚW, TD: SO, ZW: PRZ, ZM: GRP, NR.REJ.: G21	DRZEW	BRZ	6	85	0,7	34	23	II	140	45	1,03	IB	0,3185	56	47			
				SO	2	85		39	24	II	40	13	0,65	AGROT	0,3185					
													0,21	ODN-ZRB	0,3185					

Opis taksacyjny

Oddz. Poddz.	Pow. [ha]	Opis taksacyjny	Elementy taksacyjne											Wskazania gospodarcze						
			Warstwa	Gatunek	Udział	Wiek	Zadrzewienie	Pierśnica [cm]	Wysokość [m]	Bonitacja	Miąższość		Przyrost bieżący	Planowane				Wykonane		
											Na 1 ha [m3/ha]	Na całej pow. [m3]		Rodzaj wskazania	Pow [ha]	Miąższość [m3]		Rodzaj zabiegu	Pow [ha]	Miąższość [m3]
													na 1 ha [m3]			Na całej pow. [m3]	brutto			
1	2	3	4	5	6	7	8	9	10	11	12	13	14	15	16	17	18	19	20	21
				DB	2	85		37	22	III	40	13	0,83							
				DB	MJS	110							0,26							
				DB	MJS	35														
			PODSZ	BEZ.C			0,7													
				CZM.P																
				DB																
				KRU																
				BRZ																
1-f	0,6285	RP: D-STAN, BP: DRZEW, S: LMŚW, TD: BK SO, ZW: PRZ, ZM: GRP, NR.REJ.: G138	DRZEW	DB	5	75	0,7	28	23	II	150	94	3,22	TP	0,6285	23	18			
				DB	3	60		23	20	II	55	35	1,62							
				DB	2	110		47	25	III	40	25	0,52							
				DB	MJS	150							0,33							
				BRZ	MJS	75														
				BRZ	MJS	60														
				OS	MJS	60														
				ŚW	MJS	60														
			PODSZ	KRU			0,4													
				BRZ																
				DB																
				CZM.P																
1-g	0,1340	RP: D-STAN, BP: DRZEW, S: LMŚW, TD: BK SO, ZW: PRZ, ZM: GRP, NR.REJ.: G125	DRZEW	DB	5	65	0,7	25	20	II	100	13	2,63	TP	0,1340	4	3			
													0,35							

Opis taksacyjny

Oddz. Poddz.	Pow. [ha]	Opis taksacyjny	Elementy taksacyjne											Wskazania gospodarcze													
			Warstwa	Gatunek	Udział	Wiek	Zadrzewienie	Pierśnica [cm]	Wysokość [m]	Bonitacja	Miąższość		Przyrost bieżący	Planowane				Wykonane									
											Na 1 ha [m3/ha]	Na całej pow. [m3]		Rodzaj wskazania	Pow [ha]	Miąższość [m3]		Rodzaj zabiegu	Pow [ha]	Miąższość [m3]							
													na 1 ha [m3]			Na całej pow. [m3]	brutto				netto	Pow [ha]	Miąższość [m3]				
1	2	3	4	5	6	7	8	9	10	11	12	13	14	15	16	17	18	19	20	21							
				DB	3	90		41	23	III	70	9	1,32														
				DB	2	50		18	17	II	35	5	1,33														
				LP	MJS	90							0,18														
				BRZ	MJS	65							0,18														
				DB.C	MJS	50																					
			PODSZ	LP			0,5																				
				BEZ.C																							
				GŁG																							
				DB.C																							
				CZM.P																							
1-h	0,1473	RP: D-STAN, BP: DRZEW, S: BMŚW, TD: SO, ZW: PRZ, NR.REJ.: G131	DRZEW	SO	10	85	0,7	31	23	II	250	37	4,05	IB	0,1473	29	24										
				DB	MJS	110							0,60	AGROT	0,1473												
				SO	MJS	100								ODN-ZRB	0,1473												
				BRZ	MJS	85																					
			PODSZ	DB			0,3																				
				BRZ																							
				BEZ.C																							
				CZM.P																							
1-j	0,1065	RP: D-STAN, BP: DRZEW, S: BMW, TD: SO, ZW: PRZ, ZM: JDN, INFO: fragm. BMśw, NR.REJ.: G47	DRZEW	SO	9	75	0,7	27	24	I	265	28	4,94	TP	0,1065	5	4										
				MD	1	75		38	25	II	30	3	0,47														
				BRZ	MJS	75							0,05														

Opis taksacyjny

Oddz. Poddz.	Pow. [ha]	Opis taksacyjny	Elementy taksacyjne										Wskazania gospodarcze							
			Warstwa	Gatunek	Udział	Wiek	Zadrzewienie	Pierśnica [cm]	Wysokość [m]	Bonitacja	Miąższość		Przyrost bieżący	Planowane				Wykonane		
											Na 1 ha [m3/ha]	Na całej pow. [m3]		Rodzaj wskazania	Pow [ha]	Miąższość [m3]		Rodzaj zabiegu	Pow [ha]	Miąższość [m3]
													na 1 ha [m3]			Na całej pow. [m3]	brutto			
1	2	3	4	5	6	7	8	9	10	11	12	13	14	15	16	17	18	19	20	21
				BRZ	MJS	35														
			PODSZ	BEZ.C			0,5													
				CZM.P																
				DB																
				BRZ																
1-k	0,0700	RP: D-STAN, BP: DRZEW, S: BMŚW, TD: SO, ZW: PRZ, ZM: GRP, NR.REJ.: G97	DRZEW	SO	6	85	0,6	32	22	II	150	11	2,43	TP	0,0700	2	2			
				BK	1	85		35	22	III	20	1	0,17							
				DB	2	105		41	23	III	40	3	0,46							
				DB	1	140		41	23	III	40	3	0,03							
				DB	1	140		65	24	IV	20	1	0,57							
				SO	MJS	140							0,04							
				BRZ	MJS	90							0,19							
				OL	MJS	80							0,01							
				MD	MJS	70														
				OL.S	MJS	60														
				GB	MJS	60														
				BRZ	MJS	60														
				ŚW	MJS	50														
				DB	MJS	35														
1-l	0,0820	RP: D-STAN, BP: DRZEW, S: LMŚW, TD: BK SO, ZW: PRZ, ZM: GRP, NR.REJ.: G116	DRZEW	DB	7	110	0,6	50	25	III	200	16	2,62	TP	0,0820	2	2			
				DB	3	70		28	22	II	50	4	0,21							
													1,19							
													0,10							

Opis taksacyjny

Oddz. Poddz.	Pow. [ha]	Opis taksacyjny	Elementy taksacyjne											Wskazania gospodarcze						
			Warstwa	Gatunek	Udział	Wiek	Zadrzewienie	Pierśnica [cm]	Wysokość [m]	Bonitacja	Miąższość		Przyrost bieżący	Planowane				Wykonane		
											Na 1 ha [m3/ha]	Na całej pow. [m3]		Rodzaj wskazania	Pow [ha]	Miąższość [m3]		Rodzaj zabiegu	Pow [ha]	Miąższość [m3]
													na 1 ha [m3]			Na całej pow. [m3]	brutto			
1	2	3	4	5	6	7	8	9	10	11	12	13	14	15	16	17	18	19	20	21
				DB	MJS	90														
				DB	MJS	35														
				BRZ	MJS	35														
			PODSZ	CZM.P			0,8													
				KRU																
				DB																
				BEZ.C																
1-m	0,3450	RP: D-STAN, BP: DRZEW, S: LMŚW, TD: BK SO, ZW: PRZ, ZM: GRP, NR.REJ.: G47	DRZEW	DB	3	110	0,8	52	24	III	100	35	1,31	TP	0,3450	15	12			
													0,45							
				SO	3	80		33	23	II	85	29	1,50							
													0,52							
				SO	2	70		28	22	I	60	21	1,22							
													0,42							
				BRZ	1	70		31	23	II	25	9	0,29							
													0,10							
				DB	1	70		28	21	II	25	9	0,59							
													0,20							
				BK	MJS	90														
				BK	MJS	70														
				OS	MJS	60														
				DB	MJS	35														
				BRZ	MJS	35														
				BK	MJS	35														
			PODSZ	CZM.P			0,5													
				KRU																
				BRZ																

Opis taksacyjny

Oddz. Poddz.	Pow. [ha]	Opis taksacyjny	Elementy taksacyjne										Wskazania gospodarcze							
			Warstwa	Gatunek	Udział	Wiek	Zadrzewienie	Pierśnica [cm]	Wysokość [m]	Bonitacja	Miąższość		Przyrost bieżący	Planowane				Wykonane		
											Na 1 ha [m3/ha]	Na całej pow. [m3]		Rodzaj wskazania	Pow [ha]	Miąższość [m3]		Rodzaj zabiegu	Pow [ha]	Miąższość [m3]
													na 1 ha [m3]			Na całej pow. [m3]	brutto			
1	2	3	4	5	6	7	8	9	10	11	12	13	14	15	16	17	18	19	20	21
				ŚL.T																
				DB																
1-n	0,2239	RP: D-STAN, BP: DRZEW, S: LMŚW, TD: BK SO, ZW: PRZ, ZM: GRP, NR.REJ.: G35, G71	DRZEW	DB	9	110	0,7	48	25	III	260	58	3,40	TP	0,2239	10	8			
													0,76							
				DB	1	90		30	23	III	25	6	0,47							
													0,11							
				MD	MJS	90														
				SO	MJS	90														
				BK	MJS	90														
				DB	MJS	70														
				BK	MJS	50														
				BK	MJS	35														
				DB	MJS	35														
			PODSZ	CZM.P			0,6													
				BRZ																
				BK																
				KRU																
				BEZ.C																
Razem:	2,9193											695				171	141			
Ogółem:	2,9193											695				171	141			

Opis taksacyjny

Woj. Opolskie (16) Powiat Kluczborski (04) Gmina Lasowice Wielkie (032) Obr.ew. JASIEŃ (0075)

Oddz. Poddz.	Pow. [ha]	Opis taksacyjny	Elementy taksacyjne											Wskazania gospodarcze																
			Warstwa	Gatunek	Udział	Wiek	Zadrzewienie	Pierśnica [cm]	Wysokość [m]	Bonitacja	Miaższość		Przyrost bieżący	Planowane				Wykonane												
											Na 1 ha [m3/ha]	Na całej pow. [m3]		Rodzaj wskazania	Pow [ha]	Miaższość [m3]		Rodzaj zabiegu	Pow [ha]	Miaższość [m3]										
													na 1 ha [m3]			Na całej pow. [m3]	brutto				netto									
1	2	3	4	5	6	7	8	9	10	11	12	13	14	15	16	17	18	19	20	21										
1-a	1,8579	RP: D-STAN, BP: DRZEW, S: BMŚW, TD: SO, ZW: PRZ, ZM: GRP, NR.REJ.: G308	DRZEW	SO	9	65	0,9	25	21	I	290	539	6,44	TP	1,8579	89	76													
				BRZ	1	65		27	21	II	30	56	0,41																	
				DB	MJS	65							0,77																	
			PODSZ	CZM.P			0,9																							
				DB																										
				JRZ																										
				KRU																										
			BRZ																											
			1-b	0,1924	RP: D-STAN, BP: DRZEW, S: BMŚW, TD: SO, ZW: PRZ, ZM: GRP, NR.REJ.: G78	DRZEW	BRZ	7	75	0,5	33	22	II								100	19	1,01	IB	0,1924	24	20			
																						0,19	AGROT							
BRZ	2	55					24	19	II		30	6	0,57	ODN-ZRB	0,1924															
														0,11																
BRZ	1	40					16	16	II		10	2	0,32																	
														0,06																
DB	MJS	90																												
BRZ	MJS	90																												
SO	MJS	75																												
GB	MJS	75																												
TP	MJS	75																												
WB	MJS	75																												
DB	MJS	55																												
KSZ	MJS	30																												
PODSZ	BEZ.C			0,2																										

Opis taksacyjny

Oddz. Poddz.	Pow. [ha]	Opis taksacyjny	Elementy taksacyjne											Wskazania gospodarcze						
			Warstwa	Gatunek	Udział	Wiek	Zadrzewienie	Pierśnica [cm]	Wysokość [m]	Bonitacja	Miaższość		Przyrost bieżący	Planowane				Wykonane		
											Na 1 ha [m3/ha]	Na całej pow.[m3]		Rodzaj wskazania	Pow [ha]	Miaższość [m3]		Rodzaj zabiegu	Pow [ha]	Miaższość [m3]
													na 1 ha [m3]			Na całej pow. [m3]	brutto			
1	2	3	4	5	6	7	8	9	10	11	12	13	14	15	16	17	18	19	20	21
				WB																
				CZM.P																
				DB																
				BRZ																
1-c	0,4640	RP: D-STAN, BP: DRZEW, S: BMŚW, TD: SO, ZW: PRZ, ZM: GRP, NR.REJ.: G78	DRZEW	BRZ	7	75	0,5	37	23	II	95	44	0,96	IB	0,4640	56	47			
													0,44	AGROT	0,4640					
				BRZ	2	55		23	19	II	25	12	0,47	ODN-ZRB	0,4640					
													0,22							
				BRZ	1	40		16	16	II	15	7	0,47							
													0,22							
				DB	MJS	90														
				BRZ	MJS	90														
				DB	MJS	75														
				TP	MJS	75														
				DB	MJS	55														
				DB	MJS	40														
			PODSZ	DB			0,3													
				BRZ																
				AK																
				WB																
				CZM.P																
1-f	0,1532	RP: D-STAN, BP: DRZEW, S: BMŚW, TD: SO, ZW: PRZ, ZM: GRP, NR.REJ.: G179	DRZEW	DB.C	4	85	0,6	53	24	II	70	11	1,25							
													0,19							
				DB.C	2	65		29	21	II	35	5	0,92							
													0,14							
				DB	1	65		25	19	III	15	2	0,47							

Opis taksacyjny

Oddz. Poddz.	Pow. [ha]	Opis taksacyjny	Elementy taksacyjne											Wskazania gospodarcze						
			Warstwa	Gatunek	Udział	Wiek	Zadrzewienie	Pierśnica [cm]	Wysokość [m]	Bonitacja	Miaższość		Przyrost bieżący	Planowane			Wykonane			
											Na 1 ha [m3/ha]	Na całej pow. [m3]		Rodzaj wskazania	Pow [ha]	Miaższość [m3]		Rodzaj zabiegu	Pow [ha]	Miaższość [m3]
													brutto			netto				
1	2	3	4	5	6	7	8	9	10	11	12	13	14	15	16	17	18	19	20	21
				DB.C	3	45		23	18	II	45	7	0,07 2,00 0,31							
				DB	MJS	85														
				BRZ	MJS	65														
				DB	MJS	45														
				BRZ	MJS	45														
			PODSZ	CZM.P			0,5													
				DB.C																
				BRZ																
				KRU																
1-g	0,2921	RP: D-STAN, BP: DRZEW, S: BMŚW, TD: SO, ZW: PRZ, ZM: GRP, NR.REJ.: G715	DRZEW	BRZ	3	65	0,7	28	24	I	65	19	0,93 0,27	IB	0,2921	55	46			
				OS	1	65		41	25	II	50	15	0,66 0,19	AGROT	0,2921					
				BRZ	2	40		17	18	I	20	6	0,63 0,18							
				OS	1	40		25	20	I	20	6	0,67 0,20							
				DB	1	40		17	16	II	15	4	0,80 0,23							
				BRZ	2	50		24	21	I	40	12	0,91 0,27							
				DB.C	MJS	40														
			PODSZ	CZM.P			0,6													
				OS																

Opis taksacyjny

Oddz. Poddz.	Pow. [ha]	Opis taksacyjny	Elementy taksacyjne											Wskazania gospodarcze						
			Warstwa	Gatunek	Udział	Wiek	Zadrzewienie	Pierśnica [cm]	Wysokość [m]	Bonitacja	Miaższość		Przyrost bieżący	Planowane				Wykonane		
											Na 1 ha [m3/ha]	Na całej pow. [m3]		Rodzaj wskazania	Pow [ha]	Miaższość [m3]		Rodzaj zabiegu	Pow [ha]	Miaższość [m3]
													brutto			netto				
1	2	3	4	5	6	7	8	9	10	11	12	13	14	15	16	17	18	19	20	21
				LSZ																
				BEZ.C																
				BRZ																
1-h	0,3637	RP: D-STAN, BP: DRZEW, S: BMŚW, TD: SO, ZW: UM, ZM: GRP, NR.REJ.: G715	DRZEW	BRZ	3	35	0,9	15	17	I	45	16	1,69	TW	0,3637	10	8			
													0,62							
				OS	2	35		19	18	I	40	15	1,62							
													0,59							
				DB	2	35		14	14	II	35	13	2,36							
													0,86							
				DB.C	1	35		16	16	I	20	7	1,15							
													0,42							
				BRZ	2	45		20	20	I	45	16	1,20							
													0,44							
				BRZ	MJS	65														
				DB	MJS	65														
				DB	MJS	50														
				DB	MJS	40														
				OS	MJS	40														
			PODSZ	CZM.P			0,6													
				OS																
				DB.C																
				BRZ																
				KRU																
1-i	0,2697	RP: D-STAN, BP: DRZEW, S: BMŚW, TD: SO, ZW: PRZ, ZM: GRP, NR.REJ.: G715	DRZEW	BRZ	4	45	0,8	20	20	I	60	16	1,60	TP	0,2697	6	5			
													0,43							
				BRZ	3	35		14	16	II	45	12	1,71							

Opis taksacyjny

Oddz. Poddz.	Pow. [ha]	Opis taksacyjny	Elementy taksacyjne											Wskazania gospodarcze						
			Warstwa	Gatunek	Udział	Wiek	Zadrzewienie	Pierśnica [cm]	Wysokość [m]	Bonitacja	Miaższość		Przyrost bieżący	Planowane				Wykonane		
											Na 1 ha [m3/ha]	Na całej pow. [m3]		Rodzaj wskazania	Pow [ha]	Miaższość [m3]		Rodzaj zabiegu	Pow [ha]	Miaższość [m3]
													na 1 ha [m3]			Na całej pow. [m3]	brutto			
1	2	3	4	5	6	7	8	9	10	11	12	13	14	15	16	17	18	19	20	21
				DB	2	35		13	14	II	30	8	0,46							
				BRZ	1	60		31	23	I	15	4	2,02							
				SO	MJS	45							0,54							
				DB	MJS	45							0,25							
				OS	MJS	45							0,07							
				DB.C	MJS	35														
				OS	MJS	30														
			PODSZ	CZM.P			0,5													
				DB.C																
				BRZ																
				KRU																
				OS																
1-j	0,2628	RP: D-STAN, BP: DRZEW, S: BMŚW, TD: SO, ZW: UM, ZM: GRP, NR.REJ.: G715	DRZEW	DB	4	30	0,8	12	11	II	35	9	3,23	TW	0,2628	3	2			
				DB.C	2	30		14	12	II	15	4	0,85							
				OS	2	30		16	16	I	25	7	1,39							
				BRZ	2	30		13	15	I	10	3	0,36							
				SO	MJS	60							1,23							
				BRZ	MJS	50							0,32							
				BRZ	MJS	40							0,46							
													0,12							

Opis taksacyjny

Oddz. Poddz.	Pow. [ha]	Opis taksacyjny	Elementy taksacyjne											Wskazania gospodarcze						
			Warstwa	Gatunek	Udział	Wiek	Zadrzewienie	Pierśnica [cm]	Wysokość [m]	Bonitacja	Miaższność		Przyrost bieżący	Planowane				Wykonane		
											Na 1 ha [m3/ha]	Na całej pow. [m3]	na 1 ha [m3]	Rodzaj wskazania	Pow [ha]	Miaższność [m3]		Rodzaj zabiegu	Pow [ha]	Miaższność [m3]
													Na całej pow. [m3]			brutto	netto			
1	2	3	4	5	6	7	8	9	10	11	12	13	14	15	16	17	18	19	20	21
				SO	MJS	40														
				OS	MJS	40														
				DB	MJS	40														
			PODSZ	CZM.P			0,4													
				OS																
				DB.C																
				KRU																
				BRZ																
1-k	1,0830	RP: D-STAN, BP: DRZEW, S: BMŚW, TD: SO, ZW: PEŁ, NR.REJ.: G314	DRZEW	SO	10	23	1,1	9	10	IA	145	157	15,47	TW	1,0830	24	22			
				BRZ	MJS	23							16,76							
				DB	MJS	23														
			PODSZ	JRZ			0,3													
				KRU																
				CZM.P																
				BRZ																
1-I	3,5214	RP: D-STAN, BP: DRZEW, S: LMŚW, TD: BK SO, ZW: PRZ, ZM: GRP, NR.REJ.: G179, G78	DRZEW	DB.C	3	70	0,6	38	25	I	60	211	1,29	TP	3,5214	67	53			
				BRZ	1	70		31	22	II	20	70	4,56							
				DB	1	70		29	21	II	20	70	0,24							
				OL	1	70		35	22	III	20	70	0,83							
				DB.C	2	55		26	21	I	35	123	0,47							
													1,67							
													0,29							
													1,02							
													1,04							
													3,67							

Opis taksacyjny

Oddz. Poddz.	Pow. [ha]	Opis taksacyjny	Elementy taksacyjne											Wskazania gospodarcze						
			Warstwa	Gatunek	Udział	Wiek	Zadrzewienie	Pierśnica [cm]	Wysokość [m]	Bonitacja	Miaższość		Przyrost bieżący	Planowane				Wykonane		
											Na 1 ha [m3/ha]	Na całej pow. [m3]		Rodzaj wskazania	Pow [ha]	Miaższość [m3]		Rodzaj zabiegu	Pow [ha]	Miaższość [m3]
													brutto			netto				
1	2	3	4	5	6	7	8	9	10	11	12	13	14	15	16	17	18	19	20	21
				OS	1	55		35	21	III	20	70	0,36							
													1,26							
				BRZ	1	55		24	19	II	15	53	0,28							
													1,00							
				DB	MJS	140														
				DB	MJS	110														
				SO	MJS	90														
				AK	MJS	70														
				OL	MJS	55														
				OS	MJS	35														
				BRZ	MJS	35														
				DB.C	MJS	35														
			PODSZ	JRZ			0,6													
				DB.C																
				LSZ																
				BEZ.C																
				CZM																
1-m	0,0826	RP: L ENERG, BP: , NR.REJ.: G314																		
1-o	0,1152	RP: D-STAN, BP: DRZEW, S: LMŚW, TD: BK SO, ZW: PRZ, ZM: GRP, NR.REJ.: G78	DRZEW	DB.C	4	80	0,4	42	21	III	45	5	1,02	TP	0,1152	1	1			
													0,12							
				OL	3	80		32	21	III	30	3	0,40							
													0,05							
				DB	1	80		32	22	III	10	1	0,23							
													0,03							

Opis taksacyjny

Oddz. Poddz.	Pow. [ha]	Opis taksacyjny	Elementy taksacyjne											Wskazania gospodarcze						
			Warstwa	Gatunek	Udział	Wiek	Zadrzewienie	Pierśnica [cm]	Wysokość [m]	Bonitacja	Miaższość		Przyrost bieżący	Planowane			Wykonane			
											Na 1 ha [m3/ha]	Na całej pow. [m3]		Rodzaj wskazania	Pow [ha]	Miaższość [m3]		Rodzaj zabiegu	Pow [ha]	Miaższość [m3]
													brutto			netto				
1	2	3	4	5	6	7	8	9	10	11	12	13	14	15	16	17	18	19	20	21
				DB.C	1	60		29	18	III	10	1	0,35							
													0,04							
				DB	1	35		14	14	II	10	1	0,67							
													0,08							
				DB.C	MJS	35														
				OS	MJS	35														
			PODSZ	BEZ.C			0,6													
				CZM.P																
				DB.C																
				LSZ																
1-p	0,1300	RP: D-STAN, BP: DRZEW, S: BMŚW, TD: SO, ZW: PRZ, ZM: GRP, NR.REJ.: G294	DRZEW	SO	4	75	0,6	32	23	I	80	10	1,49	TP	0,1300	2	2			
													0,19	AGROT	0,0400					
				AK	2	75		45	23	II	40	5	0,40	ODN-LUK	0,0400					
													0,05							
				AK	2	55		25	20	II	35	5	0,66							
													0,09							
				AK	1	45		19	17	II	20	3	0,53							
													0,07							
				AK	1	30		14	12	III	5	1	0,24							
													0,03							
				DB	MJS	30														
				DB.C	MJS	30														
			PODSZ	AK			0,7													
				CZM.P																
				BRZ																
				KRU																

Opis taksacyjny

Oddz. Poddz.	Pow. [ha]	Opis taksacyjny	Elementy taksacyjne											Wskazania gospodarcze							
			Warstwa	Gatunek	Udział	Wiek	Zadrzewienie	Pierśnica [cm]	Wysokość [m]	Bonitacja	Miaższość		Przyrost bieżący	Planowane				Wykonane			
											Na 1 ha [m3/ha]	Na całej pow. [m3]		Rodzaj wskazania	Pow [ha]	Miaższość [m3]		Rodzaj zabiegu	Pow [ha]	Miaższość [m3]	
													na 1 ha [m3]			Na całej pow. [m3]	brutto				netto
1	2	3	4	5	6	7	8	9	10	11	12	13	14	15	16	17	18	19	20	21	
1-r	0,7178	RP: D-STAN, BP: DRZEW, S: BMŚW, TD: SO, ZW: PRZ, ZM: GRP, NR.REJ.: G619	DRZEW	DB	3	75	0,6	28	22	II	60	43	1,29	TP	0,7178	14	11				
				AK	2	75		46	23	II	40	29	0,40								
				SO	1	75		31	23	I	25	18	0,47								
													0,33								
				AK	2	50		25	21	I	35	25	0,79								
													0,57								
				DB	1	50		23	19	II	15	11	0,57								
													0,41								
				DB.C	1	40		19	18	I	20	14	0,93								
													0,67								
			BRZ	MJS	75																
			BRZ	MJS	50																
			OS	MJS	50																
			PODSZ	BEZ.C			0,6														
CZM.P																					
AK																					
DB.C																					
OS																					
1-s	1,7700	RP: D-STAN, BP: DRZEW, S: BMŚW, TD: SO, ZW: PEŁ, ZM: GRP, INFO: luka użytkowana rolniczo, NR.REJ.: G619	DRZEW	SO	6	21	1,1	8	9	IA	80	142	10,88	TW	1,7700	31	28				
													19,25								
				ŚW	1	21		7	7	I	5	9	1,84								
													3,25								
				OS	1	21		16	13	I	5	9	0,36								
									0,64												

Opis taksacyjny

Oddz. Poddz.	Pow. [ha]	Opis taksacyjny	Elementy taksacyjne											Wskazania gospodarcze						
			Warstwa	Gatunek	Udział	Wiek	Zadrzewienie	Pierśnica [cm]	Wysokość [m]	Bonitacja	Miaższość		Przyrost bieżący	Planowane			Wykonane			
											Na 1 ha [m3/ha]	Na całej pow. [m3]		Rodzaj wskazania	Pow [ha]	Miaższość [m3]		Rodzaj zabiegu	Pow [ha]	Miaższość [m3]
													brutto			netto				
1	2	3	4	5	6	7	8	9	10	11	12	13	14	15	16	17	18	19	20	21
				AK	1	40		23	17	II	15	27	0,47							
													0,84							
				BRZ	1	40		17	18	I	10	18	0,31							
													0,56							
				OS	MJS	40														
				AK	MJS	21														
				BRZ	MJS	21														
				DB	MJS	21														
			PODSZ	AK			0,2													
				CZM.P																
				BRZ																
				OS																
				KRU																
1-t	0,3977	RP: D-STAN, BP: DRZEW, S: BMŚW, TD: SO, ZW: PRZ, ZM: GRP, NR.REJ.: G619	DRZEW	AK	4	45	0,8	25	19	II	65	26	1,72	TP	0,3977	9	7			
													0,68							
				BRZ	2	45		19	19	II	30	12	0,79							
													0,32							
				DB	1	45		16	16	II	15	6	0,67							
													0,26							
				AK	3	35		18	16	II	45	18	1,71							
													0,68							
				AK	MJS	60														
				SO	MJS	45														
				OS	MJS	45														
				BRZ	MJS	35														
				DB	MJS	30														

Opis taksacyjny

Oddz. Poddz.	Pow. [ha]	Opis taksacyjny	Elementy taksacyjne											Wskazania gospodarcze						
			Warstwa	Gatunek	Udział	Wiek	Zadrzewienie	Pierśnica [cm]	Wysokość [m]	Bonitacja	Miąższość		Przyrost bieżący	Planowane				Wykonane		
											Na 1 ha [m3/ha]	Na całej pow. [m3]		Rodzaj wskazania	Pow [ha]	Miąższość [m3]		Rodzaj zabiegu	Pow [ha]	Miąższość [m3]
													brutto			netto				
1	2	3	4	5	6	7	8	9	10	11	12	13	14	15	16	17	18	19	20	21
				OS	MJS	30														
			PODSZ	AK			0,6													
				CZM.P																
				KRU																
				BRZ																
1-w	0,4100	RP: D-STAN, BP: DRZEW, S: BMŚW, TD: SO, ZW: PRZ, ZM: GRP, NR.REJ.: G296	DRZEW	AK	4	75	0,6	43	23	II	70	29	0,70	IB	0,4100	64	51			
				SO	3	75		37	22	II	65	27	0,29	AGROT	0,4100					
				BRZ	1	75		32	22	II	20	8	1,25	ODN-ZRB	0,4100					
				DB	1	75		29	21	III	20	8	0,51							
				AK	1	55		27	19	II	20	8	0,20							
													0,08							
													0,50							
													0,21							
													0,38							
													0,16							
			PODSZ	AK			0,7													
				CZM.P																
				BEZ.C																
				BRZ																
				DB.C																
1-y	1,2586	RP: D-STAN, BP: 2 PIĘTR, S: BMŚW, TD: SO, ZW: PRZ, ZM: GRP, NR.REJ.: G36	IP	SO	6	130	0,5	46	21	III	75	94	0,62	IB	1,2586	185	152			
				DB	1	130		56	20	IV	20	25	0,78	AGROT	1,2586					
				DB	2	75		29	18	III	25	31	0,22	ODN-ZRB	1,2586					
													0,28							
													0,63							
													0,79							

Opis taksacyjny

Oddz. Poddz.	Pow. [ha]	Opis taksacyjny	Elementy taksacyjne										Wskazania gospodarcze							
			Warstwa	Gatunek	Udział	Wiek	Zadrzewienie	Pierśnica [cm]	Wysokość [m]	Bonitacja	Miaższość		Przyrost bieżący	Planowane				Wykonane		
											Na 1 ha [m3/ha]	Na całej pow. [m3]		Rodzaj wskazania	Pow [ha]	Miaższość [m3]		Rodzaj zabiegu	Pow [ha]	Miaższość [m3]
													brutto			netto				
1	2	3	4	5	6	7	8	9	10	11	12	13	14	15	16	17	18	19	20	21
				AK	1	75		43	18	IV	20	25	0,17							
													0,22							
				DB	MJS	150														
				BRZ	MJS	75														
				SO	MJS	65														
			IIP	DB	5	50	0,4	19	16	II	40	50	1,52							
													1,92							
				AK	1	50		27	16	III	5	6	0,11							
													0,14							
				DB	3	35		14	12	II	20	25	1,35							
													1,69							
				AK	1	35		17	13	III	5	6	0,19							
													0,24							
				DB.C	MJS	35														
			PODSZ	AK			0,5													
				BRZ																
				CZM.P																
				DB																
				DB.C																
1-z	0,6221	RP: D-STAN, BP: 2 PIĘTR, S: BMSW, TD: SO, ZW: PRZ, ZM: GRP, INFO: luka wyrobisko, NR.REJ.: G115	IP	SO	8	130	0,6	45	21	III	125	78	1,03	IB	0,6221	120	99			
													0,64	AGROT	0,6221					
				AK	2	80		37	19	III	45	28	0,35	ODN-ZRB	0,6221					
													0,22							
				DB	MJS	80														
			IIP	AK	7	30	0,3	14	12	III	25	16	1,18							
													0,73							

Opis taksacyjny

Oddz. Poddz.	Pow. [ha]	Opis taksacyjny	Elementy taksacyjne											Wskazania gospodarcze						
			Warstwa	Gatunek	Udział	Wiek	Zadrzewienie	Pierśnica [cm]	Wysokość [m]	Bonitacja	Miaższość		Przyrost bieżący	Planowane				Wykonane		
											Na 1 ha [m3/ha]	Na całej pow. [m3]		Rodzaj wskazania	Pow [ha]	Miaższość [m3]		Rodzaj zabiegu	Pow [ha]	Miaższość [m3]
													na 1 ha [m3]			Na całej pow. [m3]	brutto			
1	2	3	4	5	6	7	8	9	10	11	12	13	14	15	16	17	18	19	20	21
				AK	3	50		18	17	III	20	12	0,44							
				BRZ	MJS	50							0,27							
				DB	MJS	50														
				BRZ	MJS	30														
				DB	MJS	30														
			PODSZ	AK			0,7													
				CZM.P																
				DB.C																
				JRZ																
				BRZ																
1-ax	0,4233	RP: SUKCESJA, BP: , S: BMŚW, TD: SO, NR.REJ.: G115	PODSZ	AK			0,5													
				CZM.P																
				BRZ																
				DB.C																
				JRZ																
			PRZES	AK		30		15	13			15								
				BRZ		30		13	15			2								
				AK		50		28	19			20								
1-bx	0,1000	RP: D-STAN, BP: DRZEW, S: LMW, TD: DB SO, ZW: PRZ, ZM: GRP, NR.REJ.: G555	DRZEW	OL	5	50	0,6	22	21	II	125	13	2,81	TP	0,1000	2	2			
				OL	4	60		28	23	II	85	9	1,46							
				DB	1	80		31	22	III	20	2	0,46							
				BRZ	MJS	40							0,05							

Opis taksacyjny

Oddz. Poddz.	Pow. [ha]	Opis taksacyjny	Elementy taksacyjne											Wskazania gospodarcze						
			Warstwa	Gatunek	Udział	Wiek	Zadrzewienie	Pierśnica [cm]	Wysokość [m]	Bonitacja	Miaższność		Przyrost bieżący	Planowane				Wykonane		
											Na 1 ha [m3/ha]	Na całej pow.[m3]	na 1 ha [m3]	Rodzaj wskazania	Pow [ha]	Miaższność [m3]		Rodzaj zabiegu	Pow [ha]	Miaższność [m3]
													Na całej pow. [m3]			brutto	netto			
1	2	3	4	5	6	7	8	9	10	11	12	13	14	15	16	17	18	19	20	21
				OL	MJS	40														
			PODSZ	CZM.P			0,4													
				BEZ.C																
				LSZ																
1-cx	0,1673	RP: HAL, BP: , S: BMŚW, TD: SO, INFO: powierzchnia użytkowana rolniczo, NR.REJ.: G364																		
1-dx	0,1848	RP: HAL, BP: , S: BMŚW, TD: SO, INFO: powierzchnia użytkowana rolniczo, budynki, NR.REJ.: G60	PRZES	DB		140		75	25				12							
				SO		35		18	17				2							
1-fx	0,5000	RP: D-STAN, BP: DRZEW, S: BMŚW, TD: SO, ZW: PRZ, ZM: GRP, INFO: w części E użytkowana rolniczo, NR.REJ.: G804	DRZEW	BRZ	5	47	0,7	23	21	I	100	50	2,50	TP	0,5000	16	13			
				SO	2	47		23	20	IA	45	23	1,42							
				OS	2	47		30	24	I	45	23	1,18							
				SO	1	120		49	25	II	30	15	0,28							
				DB	MJS	120							0,71							
				DB	MJS	70							0,59							
				DB	MJS	47							0,28							
				ŚW	MJS	47							0,14							
				BRZ	MJS	35														
			PODRII	BK	10	10	0,2		2											

Opis taksacyjny

Oddz. Poddz.	Pow. [ha]	Opis taksacyjny	Elementy taksacyjne											Wskazania gospodarcze						
			Warstwa	Gatunek	Udział	Wiek	Zadrzewienie	Pierśnica [cm]	Wysokość [m]	Bonitacja	Miaższość		Przyrost bieżący	Planowane				Wykonane		
											Na 1 ha [m3/ha]	Na całej pow. [m3]	na 1 ha [m3]	Rodzaj wskazania	Pow [ha]	Miaższość [m3]		Rodzaj zabiegu	Pow [ha]	Miaższość [m3]
													Na całej pow. [m3]			brutto	netto			
1	2	3	4	5	6	7	8	9	10	11	12	13	14	15	16	17	18	19	20	21
			PODSZ	BK			0,5													
				CZM.P																
				DB																
				GŁG																
				JRZ																
1-gx	0,1657	RP: HAL, BP: , S: BMŚW, TD: SO, INFO: powierzchnia użytkowana rolniczo, budynek, NR.REJ.: G284	PRZES	BRZ		75		45	23			6								
				AK		75		47	20			4								
				DB		100		60	24			4								
1-hx	0,1970	RP: HAL, BP: , S: BMŚW, TD: SO, INFO: powierzchnia użytkowana rolniczo, budynek, NR.REJ.: G62																		
1-ix	0,4819	RP: D-STAN, BP: DRZEW, S: LMŚW, TD: BK SO, ZW: PRZ, ZM: GRP, NR.REJ.: G209	DRZEW	DB	4	110	0,7	49	25	III	120	58	1,57	TP	0,4819	20	16			
				DB	3	90		37	23	III	75	36	0,76							
				DB	3	70		26	21	II	75	36	1,41							
				DB									0,68							
				DB	MJS	140							1,78							
				SO	MJS	110							0,86							
				OL	MJS	70														
				BK	MJS	70														
				BRZ	MJS	50														
				DB	MJS	50														
				ŚW	MJS	50														

Opis taksacyjny

Oddz. Poddz.	Pow. [ha]	Opis taksacyjny	Elementy taksacyjne											Wskazania gospodarcze						
			Warstwa	Gatunek	Udział	Wiek	Zadrzewienie	Pierśnica [cm]	Wysokość [m]	Bonitacja	Miaższość		Przyrost bieżący	Planowane				Wykonane		
											Na 1 ha [m3/ha]	Na całej pow.[m3]		Rodzaj wskazania	Pow [ha]	Miaższość [m3]		Rodzaj zabiegu	Pow [ha]	Miaższość [m3]
													brutto			netto				
1	2	3	4	5	6	7	8	9	10	11	12	13	14	15	16	17	18	19	20	21
				DB	MJS	35														
				BRZ	MJS	35														
			PODSZ	CZM.P			0,5													
				BEZ.C																
				DB																
				LSZ																
				JRZ																
1-jx	0,0300	RP: D-STAN, BP: DRZEW, S: BMŚW, TD: SO, ZW: PRZ, ZM: GRP, NR.REJ.: G148	DRZEW	BRZ	6	70	0,6	33	24	I	115	3	1,42	TP	0,0300	1	1			
				SO	1	90		35	21	III	20	1	0,31							
				DB	1	90		39	20	III	20	1	0,38							
				DB	1	50		23	18	II	20	1	0,76							
				BRZ	1	50		24	20	II	20	1	0,45							
				AK	MJS	40														
				OS	MJS	40														
			PODSZ	CZM.P			0,7													
				DB																
				BRZ																
				KRU																
				AK																
1-kx	0,1774	RP: HAL, BP: , S: BMŚW, TD: SO, INFO: powierzchnia użytkowana rolniczo, budynek,	PRZES	ŚW		90		45	25				12							
				BRZ		75		47	24				5							

Opis taksacyjny

Oddz. Poddz.	Pow. [ha]	Opis taksacyjny	Elementy taksacyjne											Wskazania gospodarcze							
			Warstwa	Gatunek	Udział	Wiek	Zadrzewienie	Pierśnica [cm]	Wysokość [m]	Bonitacja	Miaższność		Przyrost bieżący	Planowane				Wykonane			
											Na 1 ha [m3/ha]	Na całej pow. [m3]		Rodzaj wskazania	Pow [ha]	Miaższność [m3]		Rodzaj zabiegu	Pow [ha]	Miaższność [m3]	
													na 1 ha [m3]			Na całej pow. [m3]	brutto				netto
1	2	3	4	5	6	7	8	9	10	11	12	13	14	15	16	17	18	19	20	21	
		NR.REJ.: G148																			
1-lx	0,0300	RP: HAL, BP: , S: BMŚW, TD: SO, NR.REJ.: G623													AGROT	0,0300					
															ODN-HAL	0,0300					
1-mx	0,0628	RP: HAL, BP: , S: BMŚW, TD: SO, INFO: powierzchnia użytkowana rolniczo , rekreacyjnie, NR.REJ.: G148	PRZES	BRZ		90		45	25				3								
				DB		90		55	23				6								
1-nx	0,0960	RP: D-STAN, BP: DRZEW, S: BMŚW, TD: SO, ZW: PRZ, ZM: GRP, NR.REJ.: G752	DRZEW	DB	4	90	0,7	43	22	III	85	8	1,60	TP	0,0960	3	2				
				SO	2	90		35	22	II	40	4	0,15								
				SO	2	120		47	24	II	45	4	0,60								
				BRZ	1	98		36	22	III	25	2	0,06								
				DB	1	45		16	17	II	20	2	0,42								
				OL	MJS	70							0,04								
													0,14								
													0,01								
													0,89								
													0,09								
1-ox	0,1964	RP: D-STAN, BP: DRZEW, S: BMŚW, TD: SO, ZW: PRZ, ZM: GRP, NR.REJ.: G202, G261	DRZEW	SO	4	120	0,7	46	24	II	80	16	0,74								
				DB	1	120		51	23	IV	20	4	0,15								
				DB	3	80		31	21	III	60	12	0,26								
													0,05								
													1,37								
													0,27								

Opis taksacyjny

Oddz. Poddz.	Pow. [ha]	Opis taksacyjny	Elementy taksacyjne											Wskazania gospodarcze						
			Warstwa	Gatunek	Udział	Wiek	Zadrzewienie	Pierśnica [cm]	Wysokość [m]	Bonitacja	Miaższość		Przyrost bieżący	Planowane				Wykonane		
											Na 1 ha [m3/ha]	Na całej pow. [m3]		Rodzaj wskazania	Pow [ha]	Miaższość [m3]		Rodzaj zabiegu	Pow [ha]	Miaższość [m3]
													brutto			netto				
1	2	3	4	5	6	7	8	9	10	11	12	13	14	15	16	17	18	19	20	21
				DB	2	55		18	17	III	40	8	1,61							
				DB	MJS	140							0,32							
				DB	MJS	40														
				BRZ	MJS	40														
			PODSZ	BEZ.C			0,5													
				CZM.P																
				DB																
				DB.C																
				BRZ																
1-rx	0,2381	RP: D-STAN, BP: DRZEW, S: LMŚW, TD: BK SO, ZW: UM, ZM: GRP, INFO: luka użytkowana rolniczo,, NR.REJ.: G209	DRZEW	SO	6	14	0,8		6	IA				CP	0,2381					
				BRZ	2	14			7	II										
				BRZ	1	25		11	13	I	10	2	0,57							
				BK	1	18			5	I			0,14							
				SO	MJS	20														
				DB	MJS	20														
				ŚW	MJS	20														
				DB	MJS	14														
				MD	MJS	14														
			PODSZ	CZM.P			0,4													
				BRZ																
				BEZ.C																
				KRU																
			PRZES	DB		110		48	23			2								
				DB		70		26	18			1								

Opis taksacyjny

Oddz. Poddz.	Pow. [ha]	Opis taksacyjny	Elementy taksacyjne										Wskazania gospodarcze									
			Warstwa	Gatunek	Udział	Wiek	Zadrzewienie	Pierśnica [cm]	Wysokość [m]	Bonitacja	Miaższność		Przyrost bieżący	Planowane				Wykonane				
											Na 1 ha [m3/ha]	Na całej pow. [m3]		Rodzaj wskazania	Pow [ha]	Miaższność [m3]		Rodzaj zabiegu	Pow [ha]	Miaższność [m3]		
													na 1 ha [m3]			Na całej pow. [m3]	brutto				netto	
1	2	3	4	5	6	7	8	9	10	11	12	13	14	15	16	17	18	19	20	21		
1-sx	0,0200	RP: D-STAN, BP: DRZEW, S: LMW, TD: DB SO, ZW: UM, ZM: JDN, NR.REJ.: G36	DRZEW	BRZ	7	35	0,8	15	17	I	120	2	4,51	TP	0,2600	8	7					
				OL	1	35		17	18	II	20	0	0,72									
				BRZ	2	60		30	21	II	40	1	0,65									
				OL	MJS	55																
				SO	MJS	40																
			PODSZ	JRZ			0,9															
				CZM.P																		
				KRU																		
				BRZ																		
1-tx	0,2600	RP: D-STAN, BP: DRZEW, S: BMŚW, TD: SO, ZW: PRZ, ZM: GRP, NR.REJ.: G34, G36	DRZEW	SO	7	55	0,7	24	21	I	145	38	3,95	TP	0,2600	8	7					
				DB	1	55		21	18	II	20	5	0,66									
				BRZ	1	55		23	21	II	20	5	0,38									
				DB	1	75		31	22	II	20	5	0,43									
				BRZ	MJS	75																
				OL	MJS	55																
				OS	MJS	55																
				ŚW	MJS	45																
				OS	MJS	40																
				OL	MJS	40																

Opis taksacyjny

Oddz. Poddz.	Pow. [ha]	Opis taksacyjny	Elementy taksacyjne											Wskazania gospodarcze						
			Warstwa	Gatunek	Udział	Wiek	Zadrzewienie	Pierśnica [cm]	Wysokość [m]	Bonitacja	Miaższość		Przyrost bieżący	Planowane				Wykonane		
											Na 1 ha [m3/ha]	Na całej pow. [m3]		Rodzaj wskazania	Pow [ha]	Miaższość [m3]		Rodzaj zabiegu	Pow [ha]	Miaższość [m3]
													brutto			netto				
1	2	3	4	5	6	7	8	9	10	11	12	13	14	15	16	17	18	19	20	21
				DB	MJS	40														
			PODSZ	CZM.P			0,6													
				LSZ																
				JRZ																
				BRZ																
1-wx	0,2500	RP: D-STAN, BP: DRZEW, S: LMW, TD: DB SO, ZW: PRZ, ZM: GRP, NR.REJ.: G81	DRZEW	OL	6	55	0,7	25	22	II	155	39	3,04	TP	0,2500	10	8			
				OL	4	75		37	24	II	125	31	0,76							
				OL									1,60							
				BEZ.C									0,40							
			PODSZ	CZM			0,3													
				OL																
				BEZ.C																
1-xx	0,1110	RP: D-STAN, BP: DRZEW, S: BMŚW, TD: SO, ZW: PRZ, ZM: GRP, NR.REJ.: G81	DRZEW	BRZ	4	55	0,6	25	20	II	60	7	1,14	TP	0,1110	2	2			
				DB	1	55		23	18	II	15	2	0,13							
				DB									0,50							
				BRZ	3	70		35	23	II	45	5	0,06							
				BRZ	2	40		17	18	I	35	4	0,53							
				BRZ									0,06							
				BRZ									1,10							
				BRZ									0,12							
				SO	MJS	55														
				SO	MJS	40														
				ŚW	MJS	40														
				DB	MJS	40														
			PODSZ	BRZ			0,5													
				CZM.P																

Opis taksacyjny

Oddz. Poddz.	Pow. [ha]	Opis taksacyjny	Elementy taksacyjne											Wskazania gospodarcze						
			Warstwa	Gatunek	Udział	Wiek	Zadrzewienie	Pierśnica [cm]	Wysokość [m]	Bonitacja	Miaższność		Przyrost bieżący	Planowane				Wykonane		
											Na 1 ha [m3/ha]	Na całej pow. [m3]		Rodzaj wskazania	Pow [ha]	Miaższność [m3]		Rodzaj zabiegu	Pow [ha]	Miaższność [m3]
													na 1 ha [m3]			Na całej pow. [m3]	brutto			
1	2	3	4	5	6	7	8	9	10	11	12	13	14	15	16	17	18	19	20	21
				KRU																
				GŁG																
1-yx	0,0880	RP: HAL, BP: , S: LMW, TD: DB SO, INFO: użytkowany rolniczo, NR.REJ.: G320, G89												AGROT	0,0880					
														ODN-HAL	0,0880					
1-zx	0,2091	RP: D-STAN, BP: DRZEW, S: BMŚW, TD: SO, ZW: PRZ, ZM: GRP, INFO: luka użytkowana rolniczo, NR.REJ.: G320, G89	DRZEW	SO	4	60	0,6	24	22	I	85	18	2,08	TP	0,2091	4	3			
				OL	2	60		26	22	II	45	9	0,78							
				SO	2	50		25	20	I	45	9	1,38							
				BRZ	1	25		10	12	II	5	1	0,29							
				OL	1	25		10	13	III	10	2	0,53							
				BRZ	MJS	60							0,11							
				ŚW	MJS	50														
				ŚW	MJS	40														
			PODSZ	ŚW			0,4													
				BRZ																
				KRU																
				OL																
1-ay	0,2300	RP: HAL, BP: , S: BMŚW, TD: SO, INFO: powierzchnia użytkowana rolniczo, NR.REJ.: G139, G708	PRZES	BRZ		30		13	14			1		AGROT	0,2300					
														ODN-HAL	0,2300					

Opis taksacyjny

Oddz. Poddz.	Pow. [ha]	Opis taksacyjny	Elementy taksacyjne										Wskazania gospodarcze							
			Warstwa	Gatunek	Udział	Wiek	Zadrzewienie	Pierśnica [cm]	Wysokość [m]	Bonitacja	Miaższość		Przyrost bieżący	Planowane				Wykonane		
											Na 1 ha [m3/ha]	Na całej pow.[m3]	na 1 ha [m3]	Rodzaj wskazanias	Pow [ha]	Miaższość [m3]		Rodzaj zabiegu	Pow [ha]	Miaższość [m3]
													Na całej pow. [m3]			brutto	netto			
1	2	3	4	5	6	7	8	9	10	11	12	13	14	15	16	17	18	19	20	21
1-cy	0,0281	RP: L ENERG, BP: , NR.REJ.: G78																		
Razem:	18,2111											3256				826	684			
Ogółem:	18,2111											3256				826	684			

Opis taksacyjny

Woj. Opolskie (16) Powiat Kluczborski (04) Gmina Lasowice Wielkie (032) Obr.ew. LASKOWICE (0076)

Oddz. Poddz.	Pow. [ha]	Opis taksacyjny	Elementy taksacyjne										Wskazania gospodarcze													
			Warstwa	Gatunek	Udział	Wiek	Zadrzewienie	Pierśnica [cm]	Wysokość [m]	Bonitacja	Miaższość		Przyrost bieżący	Planowane				Wykonane								
											Na 1 ha [m3/ha]	Na całej pow. [m3]		na 1 ha [m3]	Na całej pow. [m3]	Rodzaj wskazania	Pow [ha]	Miaższość [m3]		Rodzaj zabiegu	Pow [ha]	Miaższość [m3]				
1	2	3	4	5	6	7	8	9	10	11	12	13	14	15	16	17	18	19	20	21						
1-a	0,3340	RP: D-STAN, BP: 2 PIĘTR, S: BMŚW, TD: SO, ZW: PRZ, ZM: GRP, NR.REJ.: G108	IP	SO	9	90	0,7	37	23	II	230	77	3,44	IB	0,3340	76	63									
											1,15	AGROT	0,3340													
				DB	1	90		41	22	III	30	10	0,56								ODN-ZRB	0,3340				
				DB	MJS	120																				
				BRZ	MJS	90																				
				DB	MJS	65																				
				BRZ	MJS	65																				
			SO	MJS	65																					
			IIP	DB	10	40	0,3	12	11	III	25	8	1,74													
														0,58												
						PODSZ	CZM.P		0,3																	
							BRZ																			
							DB																			
			KRU																							
1-c	0,4827	RP: D-STAN, BP: 2 PIĘTR, S: BMŚW, TD: SO, ZW: PRZ, ZM: GRP, NR.REJ.: G160	IP	SO	9	90	0,8	38	22	II	240	116	3,59	IB	0,4827	114	95									
													1,73								AGROT	0,4827				
				DB	1	90		41	21	III	30	14	0,56								ODN-ZRB	0,4827				
															0,27											
				SO	MJS	70																				
				KL	MJS	70																				
			IIP	DB	10	40	0,3	12	10	III	25	12	1,74													
											0,84															
			PODSZ	CZM.P		0,5																				

Opis taksacyjny

Oddz. Poddz.	Pow. [ha]	Opis taksacyjny	Elementy taksacyjne										Wskazania gospodarcze							
			Warstwa	Gatunek	Udział	Wiek	Zadrzewienie	Pierśnica [cm]	Wysokość [m]	Bonitacja	Miąższość		Przyrost bieżący	Planowane				Wykonane		
											Na 1 ha [m3/ha]	Na całej pow. [m3]		Rodzaj wskazania	Pow [ha]	Miąższość [m3]		Rodzaj zabiegu	Pow [ha]	Miąższość [m3]
													na 1 ha [m3]			Na całej pow. [m3]	brutto			
1	2	3	4	5	6	7	8	9	10	11	12	13	14	15	16	17	18	19	20	21
				DB																
				BRZ																
				KRU																
1-d	1,0203	RP: D-STAN, BP: 2 PIETR, S: BMŚW, TD: SO, ZW: PRZ, ZM: GRP, NR.REJ.: G160	IP	SO	7	90	0,7	40	24	II	180	184	2,69	TP	1,0203	44	37			
				DB	3	90		41	23	III	75	77	1,41							
				DB	MJS	130							1,44							
				BK	MJS	90														
				SO	MJS	70														
				BRZ	MJS	70														
				BRZ	MJS	50														
			IIP	DB	5	40	0,4	15	13	III	25	26	1,74							
													1,77							
				DB	5	30		7	9	III	5	5	0,75							
													1							
1-f	0,2838	RP: D-STAN, BP: DRZEW, S: BMŚW, TD: SO, ZW: PRZ, ZM: GRP, NR.REJ.: G688	DRZEW	SO	8	70	0,7	29	24	I	180	51	3,65	TP	0,2838	11	9			
				DB	1	70		28	22	II	60	17	1,42							
				DB	1	50		18	16	II	20	6	0,76							
				DB	MJS	110							0,22							
				SO	MJS	55														
				DB	MJS	40														
				DB	MJS	35														

Opis taksacyjny

Oddz. Poddz.	Pow. [ha]	Opis taksacyjny	Elementy taksacyjne										Wskazania gospodarcze							
			Warstwa	Gatunek	Udział	Wiek	Zadrzewienie	Pierśnica [cm]	Wysokość [m]	Bonitacja	Miąższość		Przyrost bieżący	Planowane				Wykonane		
											Na 1 ha [m3/ha]	Na całej pow. [m3]		Rodzaj wskazania	Pow [ha]	Miąższość [m3]		Rodzaj zabiegu	Pow [ha]	Miąższość [m3]
													na 1 ha [m3]			Na całej pow. [m3]	brutto			
1	2	3	4	5	6	7	8	9	10	11	12	13	14	15	16	17	18	19	20	21
			PODSZ	CZM.P			0,5													
				DB																
				BRZ																
				KRU																
1-g	0,2662	RP: D-STAN, BP: DRZEW, S: BMŚW, TD: SO, ZW: PRZ, NR.REJ.: G688	DRZEW	SO	10	70	0,7	27	19	II	211	56	4,45	TP	0,2662	8	7			
				DB	MJS	35							1,19							
			PODSZ	CZM.P			0,5													
				BRZ																
				DB																
				KRU																
1-h	0,3900	RP: D-STAN, BP: DRZEW, S: BMŚW, TD: SO, ZW: PRZ, ZM: GRP, NR.REJ.: G563	DRZEW	SO	6	95	0,7	45	25	II	135	53	1,86	IB	0,3900	72	59			
				DB	2	95		41	23	III	50	20	0,73	AGROT	0,3900					
				DB	2	95							0,86	ODN-ZRB	0,3900					
				BRZ	1	60		29	23	I	25	10	0,33							
				DB	1	60							0,42							
				DB	1	60		24	20	II	20	8	0,16							
				DB	MJS	110							0,59							
				ŚW	MJS	95							0,23							
				DB	MJS	45														
				ŚW	MJS	45														
				BRZ	MJS	45														
				BK	MJS	25														
				JS	MJS	25														

Opis taksacyjny

Oddz. Poddz.	Pow. [ha]	Opis taksacyjny	Elementy taksacyjne											Wskazania gospodarcze						
			Warstwa	Gatunek	Udział	Wiek	Zadrzewienie	Pierśnica [cm]	Wysokość [m]	Bonitacja	Miąższość		Przyrost bieżący	Planowane				Wykonane		
											Na 1 ha [m3/ha]	Na całej pow. [m3]		Rodzaj wskazania	Pow [ha]	Miąższość [m3]		Rodzaj zabiegu	Pow [ha]	Miąższość [m3]
													na 1 ha [m3]			Na całej pow. [m3]	brutto			
1	2	3	4	5	6	7	8	9	10	11	12	13	14	15	16	17	18	19	20	21
			PODSZ	CZM.P			0,6													
				KRU																
				OS																
				JS																
1-i	0,3070	RP: D-STAN, BP: DRZEW, S: BMŚW, TD: SO, ZW: PRZ, NR.REJ.: G42	DRZEW	SO	10	70	0,7	35	22	I	260	80	5,28	TP	0,3070	12	10			
				BK	MJS	70							1,62							
				DB	MJS	70														
				DB	MJS	50														
				BK	MJS	50														
				DB	MJS	35														
			PODSZ	CZM.P			0,7													
				DB																
				JRZ																
				BRZ																
				KRU																
1-j	0,0220	RP: D-STAN, BP: DRZEW, S: LMW, TD: DB SO, ZW: PRZ, ZM: GRP, NR.REJ.: G100	DRZEW	BRZ	4	35	0,6	14	16	II	45	1	1,71							
				OL	3	35		15	17	III	35	1	0,04							
				OL	3	55		25	22	II	65	1	1,25							
				OL	MJS	90							0,03							
				OL	MJS	90							1,28							
				OL	MJS	90							0,03							
1-k	0,0330	RP: D-STAN, BP: DRZEW, S: LMW, TD: DB SO, ZW: PRZ, NR.REJ.: G63	DRZEW	OL	10	90	0,7	48	23	III	265	9	3,10							
				BK	MJS	70							0,10							

Opis taksacyjny

Oddz. Poddz.	Pow. [ha]	Opis taksacyjny	Elementy taksacyjne										Wskazania gospodarcze							
			Warstwa	Gatunek	Udział	Wiek	Zadrzewienie	Pierśnica [cm]	Wysokość [m]	Bonitacja	Miąższość		Przyrost bieżący	Planowane				Wykonane		
											Na 1 ha [m3/ha]	Na całej pow. [m3]		Rodzaj wskazania	Pow [ha]	Miąższość [m3]		Rodzaj zabiegu	Pow [ha]	Miąższość [m3]
													na 1 ha [m3]			Na całej pow. [m3]	brutto			
1	2	3	4	5	6	7	8	9	10	11	12	13	14	15	16	17	18	19	20	21
				BRZ	MJS	70														
			PODSZ	CZM.P			0,7													
				LSZ																
				KRU																
				ŚL.T																
1-I	0,3627	RP: D-STAN, BP: DRZEW, S: BMŚW, TD: SO, ZW: UM, INFO: nowa działka nr 1, NR.REJ.: G22	DRZEW	SO	10	35	1,0	17	17	IA	270	98	12,90	TW	0,3627	15	13			
				BRZ	MJS	35							4,68							
				DB	MJS	35														
				MD	MJS	35														
			PODSZ	KRU			0,3													
				CZM.P																
				BRZ																
				JRZ																
1-m	0,2700	RP: D-STAN, BP: DRZEW, S: BMŚW, TD: SO, ZW: PRZ, ZM: JDN, INFO: nowa działka nr 24., NR.REJ.: G235	DRZEW	SO	9	77	0,7	32	23	I	250	68	4,51	TP	0,2700	11	9			
				BRZ	1	45		19	18	II	20	5	0,53							
				DB	MJS	120							0,14							
				ŚW	MJS	77														
				DB	MJS	45														
				BK	MJS	45														
			PODSZ	CZM.P			0,6													
				KRU																
				BK																
				BRZ																

Opis taksacyjny

Oddz. Poddz.	Pow. [ha]	Opis taksacyjny	Elementy taksacyjne										Wskazania gospodarcze							
			Warstwa	Gatunek	Udział	Wiek	Zadrzewienie	Pierśnica [cm]	Wysokość [m]	Bonitacja	Miąższość		Przyrost bieżący	Planowane			Wykonane			
											Na 1 ha [m3/ha]	Na całej pow. [m3]		Rodzaj wskazania	Pow [ha]	Miąższość [m3]		Rodzaj zabiegu	Pow [ha]	Miąższość [m3]
													na 1 ha [m3]			Na całej pow. [m3]	brutto			
1	2	3	4	5	6	7	8	9	10	11	12	13	14	15	16	17	18	19	20	21
Razem:	3,7717											1013				363	302			
Ogółem:	3,7717											1013				363	302			

Opis taksacyjny

Woj. Opolskie (16) Powiat Kluczborski (04) Gmina Lasowice Wielkie (032) Obr.ew. LASOWICE MAŁE (0077)

Oddz. Poddz.	Pow. [ha]	Opis taksacyjny	Elementy taksacyjne										Wskazania gospodarcze												
			Warstwa	Gatunek	Udział	Wiek	Zadrzewienie	Pierśnica [cm]	Wysokość [m]	Bonitacja	Miąższość		Przyrost bieżący	Planowane				Wykonane							
											Na 1 ha [m3/ha]	Na całej pow. [m3]		Rodzaj wskazania	Pow [ha]	Miąższość [m3]		Rodzaj zabiegu	Pow [ha]	Miąższość [m3]					
													na 1 ha [m3]			Na całej pow. [m3]	brutto				netto	zabiegu	Pow [ha]	Miąższość [m3]	
1	2	3	4	5	6	7	8	9	10	11	12	13	14	15	16	17	18	19	20	21					
1-a	0,0800	RP: D-STAN, BP: DRZEW, S: BMŚW, TD: SO, ZW: PRZ, ZM: GRP, NR.REJ.: G18	DRZEW	SO	6	100	0,7	39	23	II	160	13	2,04	IB	0,0800	18	15								
				BRZ	4	80		31	22	II	90	7	0,77								AGROT	0,0800			
				SO	MJS	40							0,06												
				BRZ	MJS	40																			
				MD	MJS	40																			
				DB	MJS	40																			
			PODSZ	KRU			0,4																		
				CZM.P																					
				BRZ																					
				JRZ																					
1-b	0,3300	RP: D-STAN, BP: DRZEW, S: BMŚW, TD: SO, ZW: PRZ, ZM: GRP, NR.REJ.: G260	DRZEW	SO	9	70	0,8	27	23	I	280	92	5,68	TP	0,3300	15	13								
				OS	1	50		32	23	I	30	10	0,70												
				OS	MJS	70							1,88												
				DB	MJS	70							0,23												
				DB	MJS	40																			
				OS	MJS	40																			
				BRZ	MJS	40																			
			PODSZ	BRZ			0,5																		
				JW																					
				KRU																					
DB																									

Opis taksacyjny

Oddz. Poddz.	Pow. [ha]	Opis taksacyjny	Elementy taksacyjne										Wskazania gospodarcze																
			Warstwa	Gatunek	Udział	Wiek	Zadrzewienie	Pierśnica [cm]	Wysokość [m]	Bonitacja	Miąższość		Przyrost bieżący	Planowane				Wykonane											
											Na 1 ha [m3/ha]	Na całej pow. [m3]		Rodzaj wskazania	Pow [ha]	Miąższość [m3]		Rodzaj zabiegu	Pow [ha]	Miąższość [m3]									
													na 1 ha [m3]			Na całej pow. [m3]	brutto				netto								
1	2	3	4	5	6	7	8	9	10	11	12	13	14	15	16	17	18	19	20	21									
1-c	0,1087	RP: D-STAN, BP: DRZEW, S: LMŚW, TD: BK SO, ZW: PRZ, ZM: JDN, NR.REJ.: G426	DRZEW	DB	5	110	0,6	64	24	III	100	11	1,31	TP	0,1087	2	2												
				DB	1	70		35	22	II	30	3	0,71																
				OL	1	70		35	22	III	30	3	0,44																
				LP	1	40		20	15	I	10	1	0,34																
				KL	1	40		17	14	I	7	1	0,32																
				JD	1	40		25	13	I	7	1	0,76																
																					0,08								
			PODSZ	LSZ			0,4																						
				SO.K																									
				JAŁ																									
				BEZ.C																									
			Razem:	0,5187																		142			35	30			
			Ogółem:	0,5187																		142			35	30			

Opis taksacyjny

Woj. Opolskie (16) Powiat Kluczborski (04) Gmina Lasowice Wielkie (032) Obr.ew. LASOWICE WIELKIE (0078)

Oddz. Poddz.	Pow. [ha]	Opis taksacyjny	Elementy taksacyjne											Wskazania gospodarcze								
			Warstwa	Gatunek	Udział	Wiek	Zadrzewienie	Pierśnica [cm]	Wysokość [m]	Bonitacja	Miaższność		Przyrost bieżący	Planowane				Wykonane				
											Na 1 ha [m3/ha]	Na całej pow. [m3]		Rodzaj wskazania	Pow [ha]	Miaższność [m3]		Rodzaj zabiegu	Pow [ha]	Miaższność [m3]		
													na 1 ha [m3]			Na całej pow. [m3]	brutto				netto	
1	2	3	4	5	6	7	8	9	10	11	12	13	14	15	16	17	18	19	20	21		
1-a	3,8921	RP: D-STAN, BP: DRZEW, S: LMW, TD: DB SO, ZW: PEŁ, ZM: GRP, NR.REJ.: G581	DRZEW	OL	5	16	0,9	10	12	II	50	195	4,59	TW	3,8921	38	30					
												17,88										
				SO	3	16			6	I												
				OL	2	12		7	9	II	15	58	1,99									
												7,75										
			BRZ	MJS	12																	
			PODSZ	CZM.P			0,3															
				BRZ																		
				KRU																		
				OL																		
PRZES	DB.C		120		72	23				5												
1-g	0,7479	RP: D-STAN, BP: DRZEW, S: LMW, TD: DB SO, ZW: LUŻ, ZM: GRP, INFO: poprawki i uzupełnienia na 50% pow., NR.REJ.: G581	DRZEW	DB	4	15	0,5		3	III				POPR	0,3700							
				OL	4	15		7	9	III	10	7	0,99	PIEL	0,3700							
														0,74	CW	0,7479						
			GB	2	15		2	IV														
			SO	MJS	15																	
			BRZ	MJS	15																	
			PODSZ	BRZ			0,3															
				KRU																		
ŚL.T																						
1-h	2,9450	RP: D-STAN, BP: DRZEW, S: LMW, TD: DB SO, ZW: UM, ZM: KĘP, NR.REJ.: G581	DRZEW	OL	5	17	1,0	10	12	II	60	177	5,12	CP	2,9450							
													15,08									
				SO	3	17		7	7	IA	15	44										

Opis taksacyjny

Oddz. Poddz.	Pow. [ha]	Opis taksacyjny	Elementy taksacyjne											Wskazania gospodarcze						
			Warstwa	Gatunek	Udział	Wiek	Zadrzewienie	Pierśnica [cm]	Wysokość [m]	Bonitacja	Miaższość		Przyrost bieżący	Planowane				Wykonane		
											Na 1 ha [m3/ha]	Na całej pow. [m3]		Rodzaj wskazania	Pow [ha]	Miaższość [m3]		Rodzaj zabiegu	Pow [ha]	Miaższość [m3]
													brutto			netto				
1	2	3	4	5	6	7	8	9	10	11	12	13	14	15	16	17	18	19	20	21
				OL	2	12		7	8	III	10	29	1,32							
													3,89							
				BRZ	MJS	17														
				GB	MJS	17														
				DB	MJS	17														
				MD	MJS	17														
			PODSZ	CZM.P			0,4													
				WB																
				BRZ																
				JRZ																
1-k	1,7250	RP: D-STAN, BP: DRZEW, S: LMW, TD: DB SO, ZW: LUŻ, ZM: GRP, INFO: poprawki i uzupełnienia na 40% pow., NR.REJ.: G581	DRZEW	DB	5	8	0,5		1	III				AGROT	0,8600					
				OL	2	8			5	III				POPR	0,8600					
				GB	2	15			4	III				CP	1,7250					
				OL	1	13		7	9	II	5	9	0,60							
													1,03							
				DB	MJS	13														
			PODSZ	CZM.P			0,2													
				GB																
				KRU																
1-n	0,1405	RP: HAL, BP: , S: LMW, TD: DB SO, INFO: użytkowany rolniczo, NR.REJ.: G221												AGROT	0,1405					
														ODN-HAL	0,1405					
1-o	0,3294	RP: D-STAN, BP: DRZEW, S: LW, TD: DB, ZW: PRZ, ZM: GRP, NR.REJ.: G221	DRZEW	OL	3	80	0,6	42	26	II	80	26	0,98	TP	0,3294	8	6			
													0,32							
				TP	2	80		63	28	II	40	13	0,30							

Opis taksacyjny

Oddz. Poddz.	Pow. [ha]	Opis taksacyjny	Elementy taksacyjne											Wskazania gospodarcze						
			Warstwa	Gatunek	Udział	Wiek	Zadrzewienie	Pierśnica [cm]	Wysokość [m]	Bonitacja	Miaższość		Przyrost bieżący	Planowane				Wykonane		
											Na 1 ha [m3/ha]	Na całej pow. [m3]		Rodzaj wskazania	Pow [ha]	Miaższość [m3]		Rodzaj zabiegu	Pow [ha]	Miaższość [m3]
													brutto			netto				
1	2	3	4	5	6	7	8	9	10	11	12	13	14	15	16	17	18	19	20	21
				JS	1	80		35	26	I	25	8	0,10							
				DB	2	130		65	28	III	50	16	0,25							
				JS	2	110		48	28	II	45	15	0,08							
				JS	MJS	130							0,46							
				OL	MJS	110							0,15							
			PODR	JS	6	20	0,2		7				0,23							
				GB	4	20			5				0,08							
			PODSZ	BEZ.C			0,8													
				JS																
				LSZ																
				GB																
				GŁG																
1-p	0,3487	RP: D-STAN, BP: DRZEW, S: LŚW, TD: BK DB, ZW: PRZ, ZM: GRP, INFO: fragm. Lw, NR.REJ.: G221	DRZEW	DB	4	110	0,5	47	26	III	85	30	1,11	TP	0,3487	7	6			
				JS	4	110		50	25	II	70	24	0,39							
				GB	1	110		45	20	IV	20	7	0,36							
				OL	1	100		49	26	II	20	7	0,12							
				DB	MJS	130							0,31							
				BRZ	MJS	90							0,11							
													0,20							
													0,07							

Opis taksacyjny

Oddz. Poddz.	Pow. [ha]	Opis taksacyjny	Elementy taksacyjne											Wskazania gospodarcze						
			Warstwa	Gatunek	Udział	Wiek	Zadziwienie	Pierśnica [cm]	Wysokość [m]	Bonitacja	Miaższość		Przyrost bieżący	Planowane				Wykonane		
											Na 1 ha [m3/ha]	Na całej pow. [m3]		Rodzaj wskazania	Pow [ha]	Miaższość [m3]		Rodzaj zabiegu	Pow [ha]	Miaższość [m3]
													brutto			netto				
1	2	3	4	5	6	7	8	9	10	11	12	13	14	15	16	17	18	19	20	21
				GB	MJS	70														
				ŚW	MJS	70														
				DB	MJS	70														
				GB	MJS	35														
			PODSZ	GB			0,5													
				LSZ																
				DB																
1-r	0,1980	RP: D-STAN, BP: DRZEW, S: LMŚW, TD: BK SO, ZW: PRZ, ZM: GRP, NR.REJ.: G308	DRZEW	SO	7	90	0,7	33	23	II	170	34	2,54	TP	0,1980	7	6			
				DB	2	100		43	22	III	40	8	0,63							
				BRZ	1	70		30	22	II	25	5	0,29							
				BRZ	MJS	35							0,06							
				DB	MJS	35														
			PODSZ	CZM.P			0,3													
				LSZ																
				BRZ																
				DB																
1-s	0,1379	RP: HAL, BP: , S: BMŚW, TD: SO, INFO: użytkowany rolniczo, NR.REJ.: G636												AGROT	0,1379					
														ODN-HAL	0,1379					
1-t	0,1651	RP: D-STAN, BP: DRZEW, S: BMŚW, TD: SO, ZW: PRZ, NR.REJ.: G636	DRZEW	SO	10	85	0,7	32	24	II	265	44	4,30	IB	0,1651	39	33			
													0,71	AGROT	0,1651					
			PODSZ	CZM.P			0,7							ODN-ZRB	0,1651					

Opis taksacyjny

Oddz. Poddz.	Pow. [ha]	Opis taksacyjny	Elementy taksacyjne											Wskazania gospodarcze						
			Warstwa	Gatunek	Udział	Wiek	Zadrzewienie	Pierśnica [cm]	Wysokość [m]	Bonitacja	Miaższność		Przyrost bieżący	Planowane				Wykonane		
											Na 1 ha [m3/ha]	Na całej pow. [m3]		Rodzaj wskazania	Pow [ha]	Miaższność [m3]		Rodzaj zabiegu	Pow [ha]	Miaższność [m3]
													brutto			netto				
1	2	3	4	5	6	7	8	9	10	11	12	13	14	15	16	17	18	19	20	21
				BRZ																
				KRU																
				ŚL.T																
1-w	0,4167	RP: D-STAN, BP: DRZEW, S: BMŚW, TD: SO, ZW: PRZ, INFO: luka użytkowana rolniczo, NR.REJ.: G383	DRZEW	SO	10	70	0,7	28	24	I	290	121	5,89	TP	0,4167	18	15			
													2,45							
		w części NE- LUKA 0,05ha	PODSZ	CZM.P			0,7													
				SO																
				BRZ																
				BK																
				KRU																
1-x	0,4550	RP: D-STAN, BP: DRZEW, S: BMŚW, TD: SO, ZW: PRZ, NR.REJ.: G261	DRZEW	SO	10	75	0,9	29	25	I	380	173	7,09	TP	0,4550	26	22			
													3,23							
				DB	MJS	120														
				BRZ	MJS	75														
				MD	MJS	75														
				DB	MJS	75														
			PODSZ	CZM.P			0,7													
				KRU																
				DB																
				JRZ																
				BRZ																
1-y	0,4000	RP: D-STAN, BP: DRZEW, S: BMŚW, TD: SO, ZW: PEŁ, ZM: GRP, NR.REJ.: G351	DRZEW	SO	9	20	0,9	8	9	IA	80	32	12,62	TW	0,4000	5	5			
													5,05							
				BRZ	1	30		13	15	I	10	4	0,46							
													0,18							
				DB	MJS	20														

Opis taksacyjny

Oddz. Poddz.	Pow. [ha]	Opis taksacyjny	Elementy taksacyjne											Wskazania gospodarcze						
			Warstwa	Gatunek	Udział	Wiek	Zadziwienie	Pierśnica [cm]	Wysokość [m]	Bonitacja	Miaższość		Przyrost bieżący	Planowane				Wykonane		
											Na 1 ha [m3/ha]	Na całej pow. [m3]		na 1 ha [m3]	Rodzaj wskazania	Pow [ha]	Miaższość [m3]		Rodzaj zabiegu	Pow [ha]
													brutto				netto			
1	2	3	4	5	6	7	8	9	10	11	12	13	14	15	16	17	18	19	20	21
				BRZ	MJS	20														
				BK	MJS	20														
			PODSZ	CZM.P			0,2													
				BRZ																
				DB.C																
1-z	0,1530	RP: HAL, BP: , S: LMW, TD: DB SO, NR.REJ.: G688	PODSZ	OL			0,2							AGROT	0,1530					
				WB										ODN-HAL	0,1530					
				CZM																
Razem:	12,0543											1091				148	123			
Ogółem:	12,0543											1091				148	123			

Opis taksacyjny

Woj. Opolskie (16) Powiat Kluczborski (04) Gmina Lasowice Wielkie (032) Obr.ew. OŚ (0079))

Oddz. Poddz.	Pow. [ha]	Opis taksacyjny	Elementy taksacyjne											Wskazania gospodarcze								
			Warstwa	Gatunek	Udział	Wiek	Zadrzewienie	Pierśnica [cm]	Wysokość [m]	Bonitacja	Miaższność		Przyrost bieżący	Planowane				Wykonane				
											Na 1 ha [m3/ha]	Na całej pow. [m3]		Rodzaj wskazania	Pow [ha]	Miaższność [m3]		Rodzaj zabiegu	Pow [ha]	Miaższność [m3]		
													na 1 ha [m3]			Na całej pow. [m3]	brutto				netto	Pow [ha]
1	2	3	4	5	6	7	8	9	10	11	12	13	14	15	16	17	18	19	20	21		
1-a	0,2900	RP: D-STAN, BP: DRZEW, S: BMŚW, TD: SO, ZW: PRZ, ZM: GRP, NR.REJ.: G7	DRZEW	SO	6	120	0,7	46	24	II	160	46	1,49	IB	0,2900	67	55					
				SO	2	90		30	22	II	55	16	0,82			AGROT	0,2900					
				SO	2	55		24	19	I	40	12	1,09									
				DB	MJS	120																
				DB	MJS	75																
				BRZ	MJS	65																
				BRZ	MJS	45																
				SO	MJS	45																
				DB	MJS	35																
			PODSZ	BRZ			0,5															
				KRU																		
				CZM.P																		
				DB																		
1-b	0,3230	RP: D-STAN, BP: DRZEW, S: BMŚW, TD: SO, ZW: PRZ, ZM: GRP, NR.REJ.: G33	DRZEW	SO	7	75	0,8	35	23	I	200	65	3,73	TP	0,3230	12	10					
				DB	2	40		16	15	II	30	10	1,60									
				SO	1	55		23	19	I	25	8	0,68									
				ŚW	MJS	25																
			PODR	SO	10	25	0,2			6												
			PODSZ	CZM.P			0,5															

Opis taksacyjny

Oddz. Poddz.	Pow. [ha]	Opis taksacyjny	Elementy taksacyjne											Wskazania gospodarcze						
			Warstwa	Gatunek	Udział	Wiek	Zadrzewienie	Pierśnica [cm]	Wysokość [m]	Bonitacja	Miaższność		Przyrost bieżący	Planowane				Wykonane		
											Na 1 ha [m3/ha]	Na całej pow. [m3]		Rodzaj wskazania	Pow [ha]	Miaższność [m3]		Rodzaj zabiegu	Pow [ha]	Miaższność [m3]
													brutto			netto				
1	2	3	4	5	6	7	8	9	10	11	12	13	14	15	16	17	18	19	20	21
				ŚW																
				SO																
				BRZ																
1-c	0,0689	RP: D-STAN, BP: DRZEW, S: BMŚW, TD: SO, ZW: PRZ, ZM: GRP, NR.REJ.: G128, G33	DRZEW	SO	4	75	0,7	40	23	I	90	6	1,68	TP	0,0689	1	1			
													0,12							
				BRZ	4	75		41	23	II	85	6	0,86							
													0,06							
				DB	1	75		36	20	III	20	1	0,50							
													0,03							
				SO	1	35		14	14	I	20	1	1,02							
													0,07							
				DB	MJS	45														
				ŚW	MJS	45														
				SO	MJS	25														
				DB	MJS	25														
			PODSZ	ŚW			0,5													
				BRZ																
				GŁG																
				CZM.P																
1-f	0,0491	RP: ZRĄB, BP: , S: BMŚW, TD: SO, NR.REJ.: G128, G160	PODSZ	SO			0,3							AGROT	0,0491					
				DB										ODN-ZRB	0,0491					
				CZM.P																
			PRZES	BRZ		45		38	17			1								
1-g	0,0400	RP: D-STAN, BP: DRZEW, S: BMŚW, TD: SO, ZW: PRZ, ZM: GRP, NR.REJ.: G160	DRZEW	SO	6	15	0,4		4	II										
				ŚW	1	15			2	II										
				BRZ	1	10			5	II										

Opis taksacyjny

Oddz. Poddz.	Pow. [ha]	Opis taksacyjny	Elementy taksacyjne											Wskazania gospodarcze						
			Warstwa	Gatunek	Udział	Wiek	Zadrzewienie	Pierśnica [cm]	Wysokość [m]	Bonitacja	Miaższość		Przyrost bieżący	Planowane				Wykonane		
											Na 1 ha [m3/ha]	Na całej pow. [m3]		Rodzaj wskazania	Pow [ha]	Miaższość [m3]		Rodzaj zabiegu	Pow [ha]	Miaższość [m3]
													na 1 ha [m3]			Na całej pow. [m3]	brutto			
1	2	3	4	5	6	7	8	9	10	11	12	13	14	15	16	17	18	19	20	21
				SO	1	5				I										
				ŚW	1	5				II										
			PODSZ	CZM.P			0,2													
				BRZ																
1-h	0,2120	RP: D-STAN, BP: DRZEW, S: BMŚW, TD: SO, ZW: PRZ, NR.REJ.: G144, G28	DRZEW	SO	10	105	0,7	46	22	III	210	45	2,57	IB	0,2120	40	33			
				SO	MJS	75							0,55	AGROT	0,2120					
				DB	MJS	75								ODN-ZRB	0,2120					
				DB	MJS	55														
				CZM.P	MJS	35														
			PODSZ	CZM.P			0,7													
				BRZ																
				DB																
				KRU																
1-i	10,9000	RP: D-STAN, BP: DRZEW, S: BMŚW, TD: SO, ZW: PEŁ, ZM: GRP, NR.REJ.: G160, G161	DRZEW	SO	5	21	0,9	9	9	IA	45	491	6,12	TW	10,9000	123	111			
				MD	2	21		14	11	I	20	218	2,10							
				DB	1	21			7	II			22,87							
				ŚW	1	21		7	7	I	5	55	1,84							
				DB.C	1	21		10	9	I	5	55	1,04							
				OL	MJS	21							11,37							
				BRZ	MJS	21														
			PODSZ	CZM.P			0,3													

Opis taksacyjny

Oddz. Poddz.	Pow. [ha]	Opis taksacyjny	Elementy taksacyjne											Wskazania gospodarcze						
			Warstwa	Gatunek	Udział	Wiek	Zadrzewienie	Pierśnica [cm]	Wysokość [m]	Bonitacja	Miaższość		Przyrost bieżący	Planowane				Wykonane		
											Na 1 ha [m3/ha]	Na całej pow. [m3]		Rodzaj wskazania	Pow [ha]	Miaższość [m3]		Rodzaj zabiegu	Pow [ha]	Miaższość [m3]
													na 1 ha [m3]			Na całej pow. [m3]	brutto			
1	2	3	4	5	6	7	8	9	10	11	12	13	14	15	16	17	18	19	20	21
				BRZ																
				KRU																
				JRZ																
1-j	0,2300	RP: D-STAN, BP: DRZEW, S: BMŚW, TD: SO, ZW: PRZ, NR.REJ.: G33	DRZEW	SO	10	90	0,7	41	22	II	250	58	3,74	IB	0,2300	52	43			
				DB	MJS	70							0,86	AGROT	0,2300					
				BRZ	MJS	70								ODN-ZRB	0,2300					
				SO	MJS	65														
				CZM.P	MJS	35														
				DB	MJS	35														
			PODSZ	CZM.P			0,6													
				DB																
				SO																
				BRZ																
1-k	0,5024	RP: D-STAN, BP: DRZEW, S: BMŚW, TD: SO, ZW: PRZ, ZM: GRP, NR.REJ.: G123	DRZEW	SO	9	65	0,6	25	21	I	200	100	4,44	TP	0,5024	11	9			
				BRZ	1	65		25	23	II	20	10	0,28							
				SO	MJS	90							0,14							
				WB	MJS	50														
				BRZ	MJS	50														
			PODSZ	CZM.P			0,4													
				BRZ																
				SO																
				KRU																
1-l	0,0804	RP: D-STAN, BP: DRZEW, S:	DRZEW	SO	6	85	0,8	39	21	II	150	12	2,43	IB	0,0804	11	9			

Opis taksacyjny

Oddz. Poddz.	Pow. [ha]	Opis taksacyjny	Elementy taksacyjne											Wskazania gospodarcze						
			Warstwa	Gatunek	Udział	Wiek	Zadrzewienie	Pierśnica [cm]	Wysokość [m]	Bonitacja	Miaższość		Przyrost bieżący	Planowane				Wykonane		
											Na 1 ha [m3/ha]	Na całej pow. [m3]		Rodzaj wskazania	Pow [ha]	Miaższość [m3]		Rodzaj zabiegu	Pow [ha]	Miaższość [m3]
													na 1 ha [m3]			Na całej pow. [m3]	brutto			
1	2	3	4	5	6	7	8	9	10	11	12	13	14	15	16	17	18	19	20	21
		BMŚW, TD: SO, ZW: PRZ, ZM: GRP, NR.REJ.: G123		SO	4	35		15	15	I	70	6	0,20	AGROT	0,0804					
				SO	MJS	45							3,57	ODN-ZRB	0,0804					
				DB	MJS	35							0,29							
				SO	MJS	25														
			PODSZ	CZM.P			0,5													
				SO																
				DB																
				BRZ																
1-n	0,4058	RP: D-STAN, BP: DRZEW, S: BMŚW, TD: SO, ZW: PRZ, NR.REJ.: G123, G160	DRZEW	SO	10	80	0,7	35	22	II	230	93	4,06	TP	0,4058	14	12			
				DB	MJS	80							1,65							
				BRZ	MJS	60														
				SO	MJS	60														
			PODR	SO	6	20	0,3		4											
				SO	4	10			1											
			PODSZ	SO			0,3													
				CZM.P																
				BRZ																
				KRU																
1-o	0,0814	RP: D-STAN, BP: DRZEW, S: BMŚW, TD: SO, ZW: UM, NR.REJ.: G160	DRZEW	SO	10	16	0,8		6	I				CP	0,0814					
			PODSZ	CZM.P			0,1													
				BRZ																
				ŚW																
1-p	0,0449	RP: D-STAN, BP: DRZEW, S:	DRZEW	SO	5	45	0,7	17	17	I	75	3	2,65	TP	0,0449	1	1			

Opis taksacyjny

Oddz. Poddz.	Pow. [ha]	Opis taksacyjny	Elementy taksacyjne											Wskazania gospodarcze						
			Warstwa	Gatunek	Udział	Wiek	Zadrzewienie	Pierśnica [cm]	Wysokość [m]	Bonitacja	Miaższość		Przyrost bieżący	Planowane				Wykonane		
											Na 1 ha [m3/ha]	Na całej pow. [m3]		Rodzaj wskazania	Pow [ha]	Miaższość [m3]		Rodzaj zabiegu	Pow [ha]	Miaższość [m3]
													na 1 ha [m3]			Na całej pow. [m3]	brutto			
1	2	3	4	5	6	7	8	9	10	11	12	13	14	15	16	17	18	19	20	21
		BMŚW, TD: SO, ZW: PRZ, ZM: GRP, NR.REJ.: G7		SO	3	80		32	23	II	80	4	0,12 1,41 0,06							
				SO	2	35		14	13	I	35	2	1,78 0,08							
			PODSZ	SO			0,5													
				CZM.P																
				BRZ																
				KRU																
1-r	0,2300	RP: D-STAN, BP: DRZEW, S: BMŚW, TD: SO, ZW: PRZ, ZM: GRP, NR.REJ.: G144	DRZEW	SO	8	70	0,8	28	22	I	240	55	4,87 1,12	TP	0,2300	10	8			
				SO	2	100		45	22	III	45	10	0,60 0,14							
				ŚW	MJS	35														
				BRZ	MJS	35														
			PODSZ	CZM.P			0,3													
				SO																
				BRZ																
				KRU																
1-s	0,0900	RP: ZRĄB, BP: , S: BMŚW, TD: SO, NR.REJ.: G142	NAL	SO	10	3	0,3							AGROT	0,0900					
			PODSZ	SO			0,1							ODN-ZRB	0,0900					
				BRZ																
				KRU																
1-t	0,0652	RP: D-STAN, BP: DRZEW, S: BŚW, TD: SO, ZW: PRZ, NR.REJ.: G160, G7	DRZEW	SO	10	65	0,8	23	20	II	250	16	5,82 0,38	TP	0,0652	2	2			
			PODSZ	BRZ			0,4													

Opis taksacyjny

Oddz. Poddz.	Pow. [ha]	Opis taksacyjny	Elementy taksacyjne										Wskazania gospodarcze							
			Warstwa	Gatunek	Udział	Wiek	Zadrzewienie	Pierśnica [cm]	Wysokość [m]	Bonitacja	Miaższność		Przyrost bieżący	Planowane				Wykonane		
											Na 1 ha [m3/ha]	Na całej pow. [m3]	na 1 ha [m3]	Rodzaj wskazania	Pow [ha]	Miaższność [m3]		Rodzaj zabiegu	Pow [ha]	Miaższność [m3]
													Na całej pow. [m3]			brutto	netto			
1	2	3	4	5	6	7	8	9	10	11	12	13	14	15	16	17	18	19	20	21
				KRU																
				JRZ																
1-w	0,0281	RP: HAL, BP: , S: BSW, TD: SO, INFO: powierzchnia użytkowana rolniczo, NR.REJ.: G160, G7											AGROT	0,0281						
													ODN-HAL	0,0281						
Razem:	13,6412																344	294		
Ogółem:	13,6412																344	294		

Opis taksacyjny

Woj. Opolskie (16) Powiat Kluczborski (04) Gmina Lasowice Wielkie (032) Obr.ew. SZUMIRAD (0080)

Oddz. Poddz.	Pow. [ha]	Opis taksacyjny	Elementy taksacyjne											Wskazania gospodarcze						
			Warstwa	Gatunek	Udział	Wiek	Zadrzewienie	Pierśnica [cm]	Wysokość [m]	Bonitacja	Miaższość		Przyrost bieżący	Planowane				Wykonane		
											Na 1 ha [m ³ /ha]	Na całej pow. [m ³]		na 1 ha [m ³]	Rodzaj wskazania	Pow [ha]	Miaższość [m ³]		Rodzaj zabiegu	Pow [ha]
													brutto				netto			
1	2	3	4	5	6	7	8	9	10	11	12	13	14	15	16	17	18	19	20	21
1-a	0,3420	RP: D-STAN, BP: DRZEW, S: BMŚW, TD: SO, ZW: PRZ, ZM: GRP, NR.REJ.: G37	DRZEW	SO	8	85	0,9	30	23	II	250	86	4,05	IB	0,3420	83	70			
				DB	1	85		29	22	III	30	10	0,62	AGROT	0,3420					
				SO	1	45		20	20	IA	25	9	0,83							
				BRZ	MJS	70														
				ŚW	MJS	70														
				BRZ	MJS	40														
				ŚW	MJS	40														
			PODSZ	ŚW		0,2														
			BRZ																	
			SO																	
1-b	1,3628	RP: D-STAN, BP: DRZEW, S: BMŚW, TD: SO, ZW: PRZ, ZM: GRP, NR.REJ.: G42	DRZEW	SO	9	100	0,8	33	25	II	275	375	3,50	IB	1,3628	362	304			
				SO	1	85		28	22	II	20	27	0,32	AGROT	1,3628					
				ŚW	MJS	85														
				BRZ	MJS	75														
				ŚW	MJS	60														
				ŚW	MJS	40														
				BRZ	MJS	40														
			PODSZ	ŚW		0,5														
			BRZ																	

Opis taksacyjny

Oddz. Poddz.	Pow. [ha]	Opis taksacyjny	Elementy taksacyjne											Wskazania gospodarcze						
			Warstwa	Gatunek	Udział	Wiek	Zadrzewienie	Pierśnica [cm]	Wysokość [m]	Bonitacja	Miaższość		Przyrost bieżący	Planowane				Wykonane		
											Na 1 ha [m3/ha]	Na całej pow. [m3]		Rodzaj wskazanias	Pow [ha]	Miaższość [m3]		Rodzaj zabiegus	Pow [ha]	Miaższość [m3]
													brutto			netto				
1	2	3	4	5	6	7	8	9	10	11	12	13	14	15	16	17	18	19	20	21
				KRU																
				SO																
1-c	1,4485	RP: D-STAN, BP: DRZEW, S: BMŚW, TD: SO, ZW: UM, ZM: KĘP, NR.REJ.: G42	DRZEW	SO	8	45	0,9	21	20	IA	260	377	8,66	TP	1,4485	67	58			
				SO	2	57		25	23	IA	50	72	1,23							
				SO									12,55							
				SO									1,78							
			PODSZ	BRZ			0,3													
				KRU																
				JRZ																
				ŚW																
1-d	0,0557	RP: L ENERG, BP: , NR.REJ.: G42																		
1-f	1,1445	RP: D-STAN, BP: DRZEW, S: BMŚW, TD: SO, ZW: UM, NR.REJ.: G37	DRZEW	SO	10	45	0,7	19	20	IA	250	286	8,33	TP	1,1445	43	37			
				SO	MJS	85							9,53							
				DB	MJS	85														
				BRZ	MJS	45														
			PODSZ	BRZ			0,1													
				KRU																
				JRZ																
1-h	0,1218	RP: L ENERG, BP: , NR.REJ.: G37																		
1-i	4,5553	RP: D-STAN, BP: DRZEW, S: BMŚW, TD: SO, ZW: PRZ, NR.REJ.: G42	DRZEW	SO	10	65	0,9	25	24	I	320	1458	7,11	TP	4,5553	219	187			
													32,38							

Opis taksacyjny

Oddz. Poddz.	Pow. [ha]	Opis taksacyjny	Elementy taksacyjne											Wskazania gospodarcze						
			Warstwa	Gatunek	Udział	Wiek	Zadrzewienie	Pierśnica [cm]	Wysokość [m]	Bonitacja	Miaższość		Przyrost bieżący	Planowane				Wykonane		
											Na 1 ha [m3/ha]	Na całej pow. [m3]		Rodzaj wskazania	Pow [ha]	Miaższość [m3]		Rodzaj zabiegu	Pow [ha]	Miaższość [m3]
													na 1 ha [m3]			Na całej pow. [m3]	brutto			
1	2	3	4	5	6	7	8	9	10	11	12	13	14	15	16	17	18	19	20	21
				DB	MJS	120														
				BRZ	MJS	65														
				DB	MJS	65														
			PODSZ	BRZ			0,4													
				ŚW																
				KRU																
1-j	0,2119	RP: D-STAN, BP: DRZEW, S: BMŚW, TD: SO, ZW: PRZ, ZM: GRP, NR.REJ.: G37	DRZEW	SO	9	70	0,8	27	23	I	290	61	5,89	TP	0,2119	10	8			
				BRZ	1	70		27	22	II	25	5	0,29							
													0,06							
			PODSZ	BRZ			0,1													
				KRU																
				JRZ																
1-k	0,2247	RP: D-STAN, BP: DRZEW, S: BMŚW, TD: SO, ZW: PRZ, NR.REJ.: G42	DRZEW	SO	10	85	0,7	29	25	I	300	67	4,79	IB	0,2247	54	46			
													1,08	AGROT	0,2247					
			PODSZ	BRZ			0,5							ODN-ZRB	0,2247					
				KRU																
				ŚW																
				SO																
1-l	0,1538	RP: D-STAN, BP: DRZEW, S: BMŚW, TD: SO, ZW: PRZ, NR.REJ.: G37	DRZEW	SO	10	66	0,8	27	23	I	300	46	6,54	TP	0,1538	7	6			
													1,01							
				BRZ	MJS	66														
				DB	MJS	66														
1-m	0,2253	RP: D-STAN, BP: DRZEW, S: BMŚW, TD: SO, ZW: PRZ, NR.REJ.: G42	DRZEW	SO	10	85	0,8	30	25	I	350	79	5,58	IB	0,2253	63	53			
													1,26	AGROT	0,2253					
			PODSZ	ŚW			0,3							ODN-ZRB	0,2253					

Opis taksacyjny

Oddz. Poddz.	Pow. [ha]	Opis taksacyjny	Elementy taksacyjne											Wskazania gospodarcze						
			Warstwa	Gatunek	Udział	Wiek	Zadrzewienie	Pierśnica [cm]	Wysokość [m]	Bonitacja	Miaższość		Przyrost bieżący	Planowane				Wykonane		
											Na 1 ha [m3/ha]	Na całej pow. [m3]		Rodzaj wskazania	Pow [ha]	Miaższość [m3]		Rodzaj zabiegu	Pow [ha]	Miaższość [m3]
													na 1 ha [m3]			Na całej pow. [m3]	brutto			
1	2	3	4	5	6	7	8	9	10	11	12	13	14	15	16	17	18	19	20	21
				BRZ																
				KRU																
				SO																
1-n	0,7509	RP: D-STAN, BP: DRZEW, S: BMŚW, TD: SO, ZW: UM, NR.REJ.: G84	DRZEW	SO	10	45	0,9	21	20	IA	300	225	10,00	TP	0,7509	34	29			
				DB	MJS	90							7,51							
				SO	MJS	60														
				BRZ	MJS	45														
				AK	MJS	45														
				DB	MJS	45														
			PODSZ	BRZ			0,5													
				AK																
				JRZ																
				CZM.P																
1-o	0,3688	RP: D-STAN, BP: DRZEW, S: BMŚW, TD: SO, ZW: PRZ, ZM: GRP, NR.REJ.: G42	DRZEW	SO	6	45	0,8	21	20	IA	200	74	6,66	TP	0,3688	17	15			
				SO	4	55		25	23	IA	100	37	2,46							
				DB	MJS	80							2,57							
				BRZ	MJS	55							0,95							
				BRZ	MJS	45														
			PODSZ	DB			0,4													
				ŚW																
				BRZ																
				CZM.P																
1-p	0,1768	RP: D-STAN, BP: DRZEW, S:	DRZEW	BRZ	5	40	0,7	18	19	I	85	15	2,68	TP	0,1768	5	4			

Opis taksacyjny

Oddz. Poddz.	Pow. [ha]	Opis taksacyjny	Elementy taksacyjne											Wskazania gospodarcze										
			Warstwa	Gatunek	Udział	Wiek	Zadrzewienie	Pierśnica [cm]	Wysokość [m]	Bonitacja	Miaższość		Przyrost bieżący	Planowane				Wykonane						
											Na 1 ha [m3/ha]	Na całej pow. [m3]		Rodzaj wskazania	Pow [ha]	Miaższość [m3]		Rodzaj zabiegu	Pow [ha]	Miaższość [m3]				
													na 1 ha [m3]			Na całej pow. [m3]	brutto				netto	Rodzaj zabiegu	Pow [ha]	Miaższość [m3]
1	2	3	4	5	6	7	8	9	10	11	12	13	14	15	16	17	18	19	20	21				
		BMW, TD: SO, ZW: UM, ZM: GRP, NR.REJ.: G42		ŚW	1	40		16	16	I	15	3	0,47											
				SO	1	40		19	18	IA	25	4	1,02											
				OL	2	60		30	24	II	55	10	0,18											
				BRZ	1	60		28	23	I	25	4	0,98											
				DB	MJS	60							0,17											
				ŚW	MJS	30							0,95											
				PODSZ	ŚW			0,5						0,42										
					BRZ									0,07										
					CZM.P																			
					KRU																			
1-r	1,9425		RP: D-STAN, BP: DRZEW, S: BMŚW, TD: SO, ZW: PRZ, ZM: DKEP, NR.REJ.: G42	DRZEW	SO	8	90	0,8	30	24	II	210	408	3,14	IB	1,9425	472	398						
						SO	1	110		42	25	II	35	68	6,09	AGROT	1,9425							
						AK	1	70		32	21	II	25	49	0,38	ODN-ZRB	1,9425							
						DB	MJS	110							0,74									
					BRZ	MJS	90							0,29										
					DB	MJS	90							0,57										
					BRZ	MJS	70																	
					DB	MJS	70																	

Opis taksacyjny

Oddz. Poddz.	Pow. [ha]	Opis taksacyjny	Elementy taksacyjne											Wskazania gospodarcze						
			Warstwa	Gatunek	Udział	Wiek	Zadrzewienie	Pierśnica [cm]	Wysokość [m]	Bonitacja	Miaższość		Przyrost bieżący	Planowane				Wykonane		
											Na 1 ha [m3/ha]	Na całej pow. [m3]		Rodzaj wskazania	Pow [ha]	Miaższość [m3]		Rodzaj zabiegu	Pow [ha]	Miaższość [m3]
													brutto			netto				
1	2	3	4	5	6	7	8	9	10	11	12	13	14	15	16	17	18	19	20	21
				DB	MJS	35														
				AK	MJS	35														
			PODSZ	ŚW			0,6													
				BRZ																
				KRU																
				DB																
				AK																
1-t	0,2239	RP: D-STAN, BP: DRZEW, S: BMŚW, TD: SO, ZW: UM, NR.REJ.: G42	DRZEW	SO	10	45	0,8	23	20	IA	260	58	8,66	TP	0,2239	9	8			
				AK	MJS	45							1,94							
				AK	MJS	30														
			PODSZ	KRU			0,3													
				CZM.P																
				BRZ																
				AK																
1-x	0,2904	RP: D-STAN, BP: DRZEW, S: BMŚW, TD: SO, ZW: PRZ, ZM: GRP, NR.REJ.: G5	DRZEW	SO	8	90	0,7	34	24	II	190	55	2,84	TP	0,2904	10	8			
				DB	1	90		42	22	III	25	7	0,82							
				DB	1	60		25	18	III	20	6	0,47							
				BRZ	MJS	60							0,14							
				BRZ									0,70							
				BRZ									0,20							
			PODSZ	BRZ			0,5													
				DB																
				KRU																
				CZM.P																

Opis taksacyjny

Oddz. Poddz.	Pow. [ha]	Opis taksacyjny	Elementy taksacyjne										Wskazania gospodarcze																
			Warstwa	Gatunek	Udział	Wiek	Zadrzewienie	Pierśnica [cm]	Wysokość [m]	Bonitacja	Miaższość		Przyrost bieżący	Planowane				Wykonane											
											Na 1 ha [m3/ha]	Na całej pow. [m3]		Rodzaj wskazanias	Pow [ha]	Miaższość [m3]		Rodzaj zabiegus	Pow [ha]	Miaższość [m3]									
													brutto			netto													
1	2	3	4	5	6	7	8	9	10	11	12	13	14	15	16	17	18	19	20	21									
1-y	0,0959	RP: D-STAN, BP: DRZEWE, S: BMŚW, TD: SO, ZW: PRZ, ZM: GRP, NR.REJ.: G5	DRZEWE	SO	8	90	0,8	31	24	II	250	24	3,74	TP	0,0959	4	3												
				DB	2	90		42	22	III	45	4	0,85																
				BRZ	MJS	70							0,08																
				DB	MJS	60																							
				OS	MJS	60																							
			PODSZ	CZM.P			0,3																						
				KRU																									
				BRZ																									
				JRZ																									
1-z	0,0570	RP: D-STAN, BP: DRZEWE, S: LMŚW, TD: BK SO, ZW: PRZ, ZM: DKEP, INFO: fragm. Lw, NR.REJ.: G93	DRZEWE	DB	7	150	0,6	65	26	III	230	13	1,50																
				OL	3	90		40	25	II	90	5	0,98																
																					0,06								
			PODSZ	LSZ			0,6																						
				DB																									
				BEZ.C																									
Razem:	13,7525											4027			1459	1234													
Ogółem:	13,7525											4027			1459	1234													

Opis taksacyjny

Woj. Opolskie (16) Powiat Kluczborski (04) Gmina Lasowice Wielkie (032) Obr.ew. TRZEBISZYN (0081)

Oddz. Poddz.	Pow. [ha]	Opis taksacyjny	Elementy taksacyjne											Wskazania gospodarcze													
			Warstwa	Gatunek	Udział	Wiek	Zadrzewienie	Pierśnica [cm]	Wysokość [m]	Bonitacja	Miaższność		Przyrost bieżący	Planowane				Wykonane									
											Na 1 ha [m3/ha]	Na całej pow. [m3]		Rodzaj wskazania	Pow [ha]	Miaższność [m3]		Rodzaj zabiegu	Pow [ha]	Miaższność [m3]							
													na 1 ha [m3]			Na całej pow. [m3]	brutto				netto						
1	2	3	4	5	6	7	8	9	10	11	12	13	14	15	16	17	18	19	20	21							
1-a	0,5030	RP: D-STAN, BP: DRZEW, S: BMŚW, TD: SO, ZW: PRZ, ZM: KĘP, NR.REJ.: G131	DRZEW	SO	8	65	0,8	24	22	I	210	106	4,66	TP	0,5030	20	17										
				SO	2	35		16	16	IA	50	25	2,35														
				DB	MJS	80							2,39														
				BRZ	MJS	70							1,20														
				BRZ	MJS	35																					
				MD	MJS	35																					
				SO.C	MJS	25																					
				MD	MJS	25																					
				BK	MJS	25																					
				ŚW	MJS	25																					
				OL	MJS	25																					
				BRZ	MJS	25																					
			PODSZ	CZM.P			0,4																				
				BRZ																							
				KRU																							
				JRZ																							
1-c	0,1955	RP: D-STAN, BP: DRZEW, S: BMŚW, TD: SO, ZW: PRZ, ZM: GRP, NR.REJ.: G131, G82	DRZEW	SO	6	100	0,7	34	23	II	160	31	2,04	TP	0,1955	7	6										
				DB	2	100		45	23	III	35	7	0,40														
				DB	2	50		16	16	II	30	6	0,55														
													0,11														
				BRZ	MJS	70							1,14														
													0,22														

Opis taksacyjny

Oddz. Poddz.	Pow. [ha]	Opis taksacyjny	Elementy taksacyjne											Wskazania gospodarcze						
			Warstwa	Gatunek	Udział	Wiek	Zadrzewienie	Pierśnica [cm]	Wysokość [m]	Bonitacja	Miaższność		Przyrost bieżący	Planowane				Wykonane		
											Na 1 ha [m3/ha]	Na całej pow. [m3]		Rodzaj wskazania	Pow [ha]	Miaższność [m3]		Rodzaj zabiegu	Pow [ha]	Miaższność [m3]
													brutto			netto				
1	2	3	4	5	6	7	8	9	10	11	12	13	14	15	16	17	18	19	20	21
				DB	MJS	35														
				BRZ	MJS	35														
			PODSZ	KRU			0,4													
				CZM.P																
				BRZ																
				DB																
1-f	0,2770	RP: D-STAN, BP: DRZEW, S: LMŚW, TD: BK SO, ZW: PRZ, ZM: DKEP, NR.REJ.: G195	DRZEW	AK	4	40	0,8	19	19	I	75	21	2,36	TP	0,2770	8	7			
				DB	2	40		16	15	II	30	8	0,65							
				SO	1	40		18	18	IA	25	7	1,60							
				DB	2	90		35	23	III	40	11	0,44							
				SO	1	70		31	22	I	25	7	0,98							
				DB	MJS	110							0,27							
				DB	MJS	55							0,75							
				BRZ	MJS	40							0,21							
			PODSZ	AK			0,4						0,51							
				CZM.P									0,14							
				BRZ																
				KRU																
				DB																
1-g	0,1400	RP: D-STAN, BP: DRZEW, S: BMŚW, TD: SO, ZW: PRZ, NR.REJ.: G200	DRZEW	SO	10	65	0,7	26	21	I	260	36	5,78	TP	0,1400	5	4			
													0,81							

Opis taksacyjny

Oddz. Poddz.	Pow. [ha]	Opis taksacyjny	Elementy taksacyjne											Wskazania gospodarcze						
			Warstwa	Gatunek	Udział	Wiek	Zadrzewienie	Pierśnica [cm]	Wysokość [m]	Bonitacja	Miąższość		Przyrost bieżący	Planowane				Wykonane		
											Na 1 ha [m ³ /ha]	Na całej pow. [m ³]		Rodzaj wskazania	Pow [ha]	Miąższość [m ³]		Rodzaj zabiegu	Pow [ha]	Miąższość [m ³]
													na 1 ha [m ³]			Na całej pow. [m ³]	brutto			
1	2	3	4	5	6	7	8	9	10	11	12	13	14	15	16	17	18	19	20	21
				DB	MJS	80														
				BRZ	MJS	65														
				DB	MJS	50														
				DB	MJS	35														
			PODSZ	CZM.P			0,5													
				DB																
				KRU																
				BRZ																
1-h	0,9380	RP: D-STAN, BP: 2 PIĘTR, S: BMŚW, TD: SO, ZW: PRZ, NR.REJ.: G16, G41, G7, G84	IP	SO	10	90	0,8	32	24	II	300	281	4,48	IB	0,9380	246	207			
													4,20	AGROT	0,9380					
			IIP	DB	7	35	0,3	13	12	II	25	23	1,68	ODN-ZRB	0,9380					
													1,58							
				DB	3	50		19	16	II	25	23	0,95							
													0,89							
			PODSZ	DB			0,5													
				SO																
				CZM.P																
				BRZ																
				JRZ																
1-k	0,5419	RP: D-STAN, BP: 2 PIĘTR, S: BMŚW, TD: SO, ZW: PRZ, NR.REJ.: G59, G76	IP	SO	10	100	0,7	40	24	II	275	149	3,50	TP	0,5419	26	22			
													1,90							
				DB	MJS	120														
				DB	MJS	100														
				AK	MJS	75														
				LP	MJS	75														
			IIP	DB	5	45	0,3	17	16	II	25	14	1,11							

Opis taksacyjny

Oddz. Poddz.	Pow. [ha]	Opis taksacyjny	Elementy taksacyjne											Wskazania gospodarcze						
			Warstwa	Gatunek	Udział	Wiek	Zadrzewienie	Pierśnica [cm]	Wysokość [m]	Bonitacja	Miaższność		Przyrost bieżący	Planowane				Wykonane		
											Na 1 ha [m3/ha]	Na całej pow. [m3]		Rodzaj wskazania	Pow [ha]	Miaższność [m3]		Rodzaj zabiegu	Pow [ha]	Miaższność [m3]
													brutto			netto				
1	2	3	4	5	6	7	8	9	10	11	12	13	14	15	16	17	18	19	20	21
				DB	5	35		14	14	II	20	11	0,60							
				AK	MJS	35							1,35							
			PODSZ	DB			0,5						0,73							
				CZM.P																
				KRU																
				JRZ																
1-I	0,1143	RP: D-STAN, BP: DRZEW, S: BMŚW, TD: SO, ZW: UM, ZM: GRP, NR.REJ.: G195, G98	DRZEW	SO	8	40	0,8	17	18	IA	200	23	7,84	TP	0,1143	4	4			
				BRZ	2	40		17	19	I	45	5	0,90							
				DB	MJS	40							1,42							
													0,16							
			PODSZ	DB			0,2													
				BRZ																
				JRZ																
				KRU																
1-m	0,0801	RP: HAL, BP: , S: BMŚW, TD: SO, INFO: powierzchnia użytkowana rolniczo zabudowania, NR.REJ.: G76																		
1-n	0,2290	RP: D-STAN, BP: DRZEW, S: BMŚW, TD: SO, ZW: PRZ, ZM: GRP, NR.REJ.: G195, G98	DRZEW	SO	6	90	0,8	31	24	II	205	47	3,06	TP	0,2290	10	8			
													0,70							
				SO	4	65		25	21	I	85	19	1,89							
				DB	MJS	65							0,43							

Opis taksacyjny

Oddz. Poddz.	Pow. [ha]	Opis taksacyjny	Elementy taksacyjne										Wskazania gospodarcze							
			Warstwa	Gatunek	Udział	Wiek	Zadrzewienie	Pierśnica [cm]	Wysokość [m]	Bonitacja	Miaższność		Przyrost bieżący	Planowane				Wykonane		
											Na 1 ha [m ³ /ha]	Na całej pow. [m ³]		Rodzaj wskazania	Pow [ha]	Miaższność [m ³]		Rodzaj zabiegu	Pow [ha]	Miaższność [m ³]
													brutto			netto				
1	2	3	4	5	6	7	8	9	10	11	12	13	14	15	16	17	18	19	20	21
				DB	MJS	35														
			PODSZ	DB			0,5													
				CZM.P																
				DB.C																
				BRZ																
				KRU																
1-o	0,4368	RP: D-STAN, BP: DRZEW, S: BMŚW, TD: SO, ZW: PRZ, ZM: GRP, NR.REJ.: G112, G195, G40	DRZEW	SO	8	60	0,8	25	21	I	230	100	5,63	TP	0,4368	18	15			
				BRZ	1	60		25	21	II	20	9	2,46							
				SO	1	75		25	21				0,32							
													0,14							
				SO	1	75		28	23	I	25	11	0,47							
													0,20							
			PODR II	DB	10	30	0,3		4											
			PODSZ	JRZ			0,4													
				DB																
				CZM.P																
				BRZ																
				KRU																
1-p	0,0807	RP: HAL, BP: , S: BMŚW, TD: SO, INFO: część podwórka,, NR.REJ.: G7																		
1-r	0,2788	RP: D-STAN, BP: DRZEW, S: BMŚW, TD: SO, ZW: PRZ, ZM: GRP, NR.REJ.: G112	DRZEW	SO	7	45	0,7	19	19	IA	170	47	5,66	TP	0,2788	11	10			
				SO	3	55		25	21	I	85	24	1,58							
													2,32							
				DB	MJS	55							0,65							

Opis taksacyjny

Oddz. Poddz.	Pow. [ha]	Opis taksacyjny	Elementy taksacyjne											Wskazania gospodarcze						
			Warstwa	Gatunek	Udział	Wiek	Zadrzewienie	Pierśnica [cm]	Wysokość [m]	Bonitacja	Miaższość		Przyrost bieżący	Planowane				Wykonane		
											Na 1 ha [m3/ha]	Na całej pow. [m3]		Rodzaj wskazania	Pow [ha]	Miaższość [m3]		Rodzaj zabiegu	Pow [ha]	Miaższość [m3]
													na 1 ha [m3]			Na całej pow. [m3]	brutto			
1	2	3	4	5	6	7	8	9	10	11	12	13	14	15	16	17	18	19	20	21
			PODSZ	DB	MJS	45														
				JRZ			0,7													
				DB																
				KRU																
				CZM.P																
1-s	0,2476	RP: D-STAN, BP: DRZEW, S: LMŚW, TD: BK SO, ZW: PRZ, ZM: GRP, NR.REJ.: G40	DRZEW	DB	7	100	0,7	42	24	III	190	47	2,97	TP	0,2476	10	8			
				SO	1	100		42	24	II	25	6	0,74							
				DB	1	70		25	20	III	20	5	0,32							
				OS	1	50		25	20	III	20	5	0,08							
				BRZ	MJS	90		34	22	II	25	6	0,56							
				BRZ	MJS	70							0,14							
			PODSZ	JRZ			0,4													
				CZM.P																
				KRU																
				DB																
				BRZ																
1-t	0,1058	RP: D-STAN, BP: DRZEW, S: BMŚW, TD: SO, ZW: PRZ, ZM: GRP, NR.REJ.: G195	DRZEW	BRZ	7	40	0,8	16	18	I	140	15	4,41	TP	0,1058	3	2			
				SO	3	40		16	18	IA	60	6	0,47							
				BRZ				18	18	IA	60	6	2,35							
			PODSZ	JRZ			0,3						0,25							
				BRZ																

Opis taksacyjny

Oddz. Poddz.	Pow. [ha]	Opis taksacyjny	Elementy taksacyjne											Wskazania gospodarcze						
			Warstwa	Gatunek	Udział	Wiek	Zadrzewienie	Pierśnica [cm]	Wysokość [m]	Bonitacja	Miąższość		Przyrost bieżący	Planowane				Wykonane		
											Na 1 ha [m3/ha]	Na całej pow. [m3]		Rodzaj wskazania	Pow [ha]	Miąższość [m3]		Rodzaj zabiegu	Pow [ha]	Miąższość [m3]
													na 1 ha [m3]			Na całej pow. [m3]	brutto			
1	2	3	4	5	6	7	8	9	10	11	12	13	14	15	16	17	18	19	20	21
				CZM.P																
				KRU																
1-w	0,1291	RP: D-STAN, BP: DRZEW, S: BMŚW, TD: SO, ZW: PRZ, ZM: GRP, INFO: luka użytkowana rolniczo, NR.REJ.: G9	DRZEW	SO	6	95	0,6	32	23	II	160	21	2,21	TP	0,1291	3	3			
				DB	3	110		47	22	III	45	6	0,59							
				AK	1	70		38	20	III	20	3	0,22							
				DB	MJS	70							0,08							
				KSZ	MJS	70														
				LP	MJS	60														
				BK	MJS	50														
				GB	MJS	50														
				DB	MJS	40														
				CZR	MJS	40														
			PODSZ	AK			0,4													
				DB																
				GB																
				KRU																
				JRZ																
1-x	0,5330	RP: D-STAN, BP: DRZEW, S: LMŚW, TD: BK SO, ZW: PRZ, ZM: GRP, NR.REJ.: G229	DRZEW	DB	9	65	0,6	26	21	II	160	85	4,21	TP	0,5330	10	8			
				DB	1	90		41	24	II	25	13	0,41	CP	0,1300					
				BRZ	MJS	65							0,22							
				ŚW	MJS	65														

Opis taksacyjny

Oddz. Poddz.	Pow. [ha]	Opis taksacyjny	Elementy taksacyjne											Wskazania gospodarcze						
			Warstwa	Gatunek	Udział	Wiek	Zadrzewienie	Pierśnica [cm]	Wysokość [m]	Bonitacja	Miaższność		Przyrost bieżący	Planowane				Wykonane		
											Na 1 ha [m3/ha]	Na całej pow. [m3]		Rodzaj wskazania	Pow [ha]	Miaższność [m3]		Rodzaj zabiegu	Pow [ha]	Miaższność [m3]
													na 1 ha [m3]			Na całej pow. [m3]	brutto			
1	2	3	4	5	6	7	8	9	10	11	12	13	14	15	16	17	18	19	20	21
				JS	MJS	65														
				OS	MJS	50														
			PODSZ	BRZ			0,5													
				CZM.P																
				KRU																
				JRZ																
1-z	0,8914	RP: D-STAN, BP: DRZEW, S: BMŚW, TD: SO, ZW: PRZ, ZM: GRP, NR.REJ.: G30	DRZEW	SO	5	103	0,8	42	24	II	150	134	1,82	IB	0,8914	162	134			
				DB	2	103		45	23	III	50	45	0,74	AGROT	0,8914					
				DB	2	70		25	20	III	35	31	0,66							
													0,98							
													0,87							
				BRZ	1	70		33	23	II	25	22	0,29							
													0,26							
				ŚW	MJS	103														
				OS	MJS	50														
				DB	MJS	50														
				BRZ	MJS	50														
				DB	MJS	35														
			PODSZ	JRZ			0,6													
				ŚW																
				CZM.P																
				KRU																
				DB																
1-ax	0,3583	RP: D-STAN, BP: DRZEW, S: BMŚW, TD: SO, ZW: UM, ZM: GRP, NR.REJ.: G30	DRZEW	BRZ	5	30	0,8	13	15	I	70	25	3,20	TW	0,3583	10	8			
													1,15							

Opis taksacyjny

Oddz. Poddz.	Pow. [ha]	Opis taksacyjny	Elementy taksacyjne										Wskazania gospodarcze							
			Warstwa	Gatunek	Udział	Wiek	Zadrzewienie	Pierśnica [cm]	Wysokość [m]	Bonitacja	Miąższość		Przyrost bieżący	Planowane				Wykonane		
											Na 1 ha [m3/ha]	Na całej pow. [m3]		Rodzaj wskazania	Pow [ha]	Miąższość [m3]		Rodzaj zabiegu	Pow [ha]	Miąższość [m3]
													na 1 ha [m3]			Na całej pow. [m3]	brutto			
1	2	3	4	5	6	7	8	9	10	11	12	13	14	15	16	17	18	19	20	21
				OS	1	30		16	16	I	25	9	1,23							
													0,44							
				SO	4	40		19	18	IA	100	36	3,92							
													1,40							
				WB	MJS	30														
				DB	MJS	30														
			PODSZ	BRZ			0,5													
				CZM.P																
				KRU																
				JRZ																
				ŚW																
1-bx	0,6624	RP: D-STAN, BP: DRZEW, S: BMŚW, TD: SO, ZW: PRZ, ZM: GRP, NR.REJ.: G21, G30	DRZEW	SO	6	70	0,7	29	25	I	200	132	4,06	TP	0,6624	27	23			
													2,69							
				BRZ	2	70		31	24	I	35	23	0,43							
													0,29							
				DB	2	70		28	22	II	40	26	0,95							
													0,63							
				ŚW	MJS	70														
				MD	MJS	70														
				ŚW	MJS	35														
				DB	MJS	35														
				BRZ	MJS	35														
			PODSZ	ŚW			0,5													
				CZM.P																
				BRZ																
				KRU																

Opis taksacyjny

Oddz. Poddz.	Pow. [ha]	Opis taksacyjny	Elementy taksacyjne										Wskazania gospodarcze									
			Warstwa	Gatunek	Udział	Wiek	Zadrzewienie	Pierśnica [cm]	Wysokość [m]	Bonitacja	Miąższość		Przyrost bieżący	Planowane				Wykonane				
											Na 1 ha [m3/ha]	Na całej pow. [m3]		Rodzaj wskazania	Pow [ha]	Miąższość [m3]		Rodzaj zabiegu	Pow [ha]	Miąższość [m3]		
													na 1 ha [m3]			Na całej pow. [m3]	brutto				netto	
1	2	3	4	5	6	7	8	9	10	11	12	13	14	15	16	17	18	19	20	21		
1-cx	0,1220	RP: D-STAN, BP: DRZEW, S: BMŚW, TD: SO, ZW: PRZ, ZM: GRP, INFO: fragm. BMw, NR.REJ.: G182	DRZEW	SO	8	80	0,6	32	24	I	190	23	3,27	TP	0,1220	3	3					
				BRZ	2	80		30	23	II	40	5	0,34									
				ŚW	MJS	80							0,04									
				DB	MJS	35																
				SO	MJS	35																
				BRZ	MJS	35																
			PODSZ	ŚW			0,5															
				SO																		
				KRU																		
				JRZ																		
				DB																		
1-dx	0,5650	RP: D-STAN, BP: DRZEW, S: LMW, TD: DB SO, ZW: PRZ, ZM: DKEP, NR.REJ.: G270	DRZEW	BRZ	5	63	0,6	25	23	I	110	62	1,68	TP	0,5650	13	11					
				OL	4	63		26	24	II	100	57	1,60									
				OS	1	53		30	22	II	25	14	0,51									
				DB	MJS	90							0,29									
				DB	MJS	63																
				DB	MJS	35																
				OS	MJS	35																
				PODSZ	BRZ				0,6													
			BEZ.C																			
			LSZ																			

Opis taksacyjny

Oddz. Poddz.	Pow. [ha]	Opis taksacyjny	Elementy taksacyjne										Wskazania gospodarcze							
			Warstwa	Gatunek	Udział	Wiek	Zadrzewienie	Pierśnica [cm]	Wysokość [m]	Bonitacja	Miaższność		Przyrost bieżący	Planowane				Wykonane		
											Na 1 ha [m ³ /ha]	Na całej pow. [m ³]		Rodzaj wskazania	Pow [ha]	Miaższność [m ³]		Rodzaj zabiegu	Pow [ha]	Miaższność [m ³]
													brutto			netto				
1	2	3	4	5	6	7	8	9	10	11	12	13	14	15	16	17	18	19	20	21
				ŚL.T																
Razem:	7,4297											1908				596	500			
Ogółem:	7,4297											1908				596	500			

Opis taksacyjny

Woj. Opolskie (16) Powiat Kluczborski (04) Gmina Lasowice Wielkie (032) Obr.ew. TUŁY (0082)

Oddz. Poddz.	Pow. [ha]	Opis taksacyjny	Elementy taksacyjne										Wskazania gospodarcze									
			Warstwa	Gatunek	Udział	Wiek	Zadrzewienie	Pierśnica [cm]	Wysokość [m]	Bonitacja	Miaższność		Przyrost bieżący	Planowane				Wykonane				
											Na 1 ha [m3/ha]	Na całej pow. [m3]		Rodzaj wskazania	Pow [ha]	Miaższność [m3]		Rodzaj zabiegu	Pow [ha]	Miaższność [m3]		
													na 1 ha [m3]			Na całej pow. [m3]	brutto				netto	Rodzaj zabiegu
1	2	3	4	5	6	7	8	9	10	11	12	13	14	15	16	17	18	19	20	21		
1-a	0,1300	RP: D-STAN, BP: DRZEW, S: BMSW, TD: SO, ZW: PRZ, ZM: GRP, NR.REJ.: G34	DRZEW	SO	8	60	0,7	25	22	I	200	26	4,90	TP	0,1300	5	4					
											0,64											
				SO	2	45		21	18	I	45	6	1,59									
											0,21											
				BRZ	MJS	40																
			DB	MJS	40																	
			DB	MJS	30																	
			PODSZ	CZM.P			0,5															
				BRZ																		
				DB																		
KRU																						
Razem:	0,1300										32				5	4						
Ogółem:	0,1300										32				5	4						

Opis taksacyjny

Woj. Opolskie (16) Powiat Kluczborski (04) Gmina Lasowice Wielkie (032) Obr.ew. WĘDRYNIA (0083)

Oddz. Poddz.	Pow. [ha]	Opis taksacyjny	Elementy taksacyjne											Wskazania gospodarcze													
			Warstwa	Gatunek	Udział	Wiek	Zadrzewienie	Pierśnica [cm]	Wysokość [m]	Bonitacja	Miaższość		Przyrost bieżący	Planowane				Wykonane									
											Na 1 ha [m3/ha]	Na całej pow. [m3]		Rodzaj wskazania	Pow [ha]	Miaższość [m3]		Rodzaj zabiegu	Pow [ha]	Miaższość [m3]							
													na 1 ha [m3]			Na całej pow. [m3]	brutto				netto						
1	2	3	4	5	6	7	8	9	10	11	12	13	14	15	16	17	18	19	20	21							
1-a	0,3682	RP: D-STAN, BP: DRZEW, S: LMŚW, TD: BK SO, ZW: PRZ, ZM: GRP, NR.REJ.: G103, G176	DRZEW	SO	4	90	0,7	30	25	I	105	39	1,56	TP	0,3682	14	12										
				DB	3	90		43	23	III	80	29	0,57														
				DB	2	75		27	21	III	35	13	1,50														
				AK	1	75		27	21	III	35	13	0,55														
				AK	MJS	75		37	21	III	25	9	0,88														
				AK	MJS	90							0,32														
				ŚW	MJS	75							0,23														
				BRZ	MJS	75							0,09														
				LP	MJS	75																					
				JW	MJS	75																					
				KL	MJS	35																					
				DB	MJS	35																					
				DB.C	MJS	35																					
				AK	MJS	35																					
				JW	MJS	35																					
			PODSZ	CZM.P			0,7																				
				LSZ																							
				DB																							
				BEZ.C																							
				BRZ																							
1-b	0,0215	RP: HAL, BP: , S: LMŚW, TD: BK SO, INFO: użytkowany rolniczo, NR.REJ.: G103, G176												AGROT	0,0215												
														ODN-HAL	0,0215												

Opis taksacyjny

Oddz. Poddz.	Pow. [ha]	Opis taksacyjny	Elementy taksacyjne										Wskazania gospodarcze														
			Warstwa	Gatunek	Udział	Wiek	Zadrzewienie	Pierśnica [cm]	Wysokość [m]	Bonitacja	Miąższość		Przyrost bieżący	Planowane				Wykonane									
											Na 1 ha [m3/ha]	Na całej pow. [m3]		Rodzaj wskazania	Pow [ha]	Miąższość [m3]		Rodzaj zabiegu	Pow [ha]	Miąższość [m3]							
													brutto			netto											
1	2	3	4	5	6	7	8	9	10	11	12	13	14	15	16	17	18	19	20	21							
1-c	0,0605	RP: HAL, BP: , S: LMŚW, TD: BK SO, INFO: użytkowany rolniczo, NR.REJ.: G103, G176												AGROT	0,0605												
														ODN-HAL	0,0605												
1-f	0,9700	RP: D-STAN, BP: DRZEW, S: BMŚW, TD: SO, ZW: PRZ, ZM: GRP, NR.REJ.: G37	DRZEW	BRZ	5	60	0,7	25	23	I	110	107	1,83	TP	0,9700	39	32										
				SO	3	60		28	24	IA	100	97	1,78														
				ŚW	1	60		26	21	II	25	24	2,31														
				OS	1	50		31	22	II	30	29	2,24														
				BRZ	MJS	50							0,93														
				ŚW	MJS	35							0,90														
				OS	MJS	35							0,69														
				DB	MJS	35							0,67														
			PODSZ	CZM.P			0,5																				
				BRZ																							
				ŚW																							
				GŁG																							
				KRU																							
1-g	0,9027	RP: D-STAN, BP: DRZEW, S: LMŚW, TD: BK SO, ZW: PRZ, ZM: GRP, NR.REJ.: G142, G9	DRZEW	DB	4	90	0,5	39	24	II	85	77	1,38								TP	0,9027	19	15			
													1,25														
				SO	1	90		45	23	II	20	18	0,30														

Opis taksacyjny

Oddz. Poddz.	Pow. [ha]	Opis taksacyjny	Elementy taksacyjne											Wskazania gospodarcze						
			Warstwa	Gatunek	Udział	Wiek	Zadrzewienie	Pierśnica [cm]	Wysokość [m]	Bonitacja	Miąższość		Przyrost bieżący	Planowane				Wykonane		
											Na 1 ha [m3/ha]	Na całej pow. [m3]		Rodzaj wskazania	Pow [ha]	Miąższość [m3]		Rodzaj zabiegu	Pow [ha]	Miąższość [m3]
													na 1 ha [m3]			Na całej pow. [m3]	brutto			
1	2	3	4	5	6	7	8	9	10	11	12	13	14	15	16	17	18	19	20	21
				DB	3	75		27	22	II	50	45	0,27							
				DB	1	140		69	26	III	30	27	1,07							
				DB	1	110		49	25	III	30	27	0,97							
				BRZ	MJS	75							0,23							
				SO	MJS	75							0,21							
				BRZ	MJS	40							0,39							
				DB	MJS	40							0,35							
			PODSZ	CZM.P			0,7													
				ŚL.T																
				GŁ.G																
				DB																
1-j	0,3181	RP: D-STAN, BP: DRZEW, S: LMŚW, TD: BK SO, ZW: PRZ, ZM: GRP, NR.REJ.: G201	DRZEW	DB	4	75	0,7	30	23	II	110	35	2,36	TP	0,3181	13	10			
				SO	1	75		32	24	I	30	10	0,75							
				DB	3	90		43	25	II	90	29	0,56							
				DB	2	60		24	19	II	35	11	0,18							
				DB.C	MJS	90							1,47							
				DB.C	MJS	75							0,47							
				DB	MJS	35							1,03							
													0,33							

Opis taksacyjny

Oddz. Poddz.	Pow. [ha]	Opis taksacyjny	Elementy taksacyjne											Wskazania gospodarcze						
			Warstwa	Gatunek	Udział	Wiek	Zadrzewienie	Pierśnica [cm]	Wysokość [m]	Bonitacja	Miaższość		Przyrost bieżący	Planowane				Wykonane		
											Na 1 ha [m3/ha]	Na całej pow. [m3]		Rodzaj wskazania	Pow [ha]	Miaższość [m3]		Rodzaj zabiegu	Pow [ha]	Miaższość [m3]
													brutto			netto				
1	2	3	4	5	6	7	8	9	10	11	12	13	14	15	16	17	18	19	20	21
			PODSZ	DB.C	MJS	35														
				DB.C			0,4													
				DB																
				CZM																
				GŁG																
				KRU																
1-k	0,0751	RP: HAL, BP: , S: LMŚW, TD: BK SO, INFO: użytkowany rolniczo., NR.REJ.: G201												AGROT	0,0751					
														ODN-HAL	0,0751					
1-l	0,0829	RP: HAL, BP: , S: LMŚW, TD: BK SO, INFO: użytkowany rolniczo., NR.REJ.: G44												AGROT	0,0829					
														ODN-HAL	0,0829					
1-m	0,3195	RP: D-STAN, BP: DRZEW, S: LMŚW, TD: BK SO, ZW: PRZ, ZM: GRP, INFO: fragm. LMw, NR.REJ.: G44	DRZEW	DB	4	90	0,7	39	24	II	120	38	1,95	TP	0,3195	13	10			
				SO	2	90		42	25	I	55	18	0,82							
				OL	1	90		45	23	III	35	11	0,41							
				DB	3	70		27	21	II	70	22	1,66							
				DB	MJS	120							0,62							
				DB.C	MJS	90							0,26							
				WB	MJS	90							0,13							
				BRZ	MJS	70							0,53							

Opis taksacyjny

Oddz. Poddz.	Pow. [ha]	Opis taksacyjny	Elementy taksacyjne											Wskazania gospodarcze							
			Warstwa	Gatunek	Udział	Wiek	Zadrzewienie	Pierśnica [cm]	Wysokość [m]	Bonitacja	Miaższość		Przyrost bieżący	Planowane				Wykonane			
											Na 1 ha [m3/ha]	Na całej pow. [m3]		Rodzaj wskazania	Pow [ha]	Miaższość [m3]		Rodzaj zabiegu	Pow [ha]	Miaższość [m3]	
													brutto			netto					
1	2	3	4	5	6	7	8	9	10	11	12	13	14	15	16	17	18	19	20	21	
				SO	MJS	70															
				DB	MJS	35															
				BRZ	MJS	35															
			PODSZ	LSZ			0,5														
				CZM																	
				GŁG																	
				DB.C																	
				DB																	
1-n	0,0575	RP: HAL, BP: , S: LMŚW, TD: BK SO, INFO: powierzchnia użytkowana rolniczo., NR.REJ.: G176												AGROT	0,0575						
														ODN-HAL	0,0575						
Razem:	3,1760											715				98	79				
Ogółem:	3,1760											715				98	79				

OC – obszary chronione; RP – rodzaj powierzchni; BP – budowa pionowa; F – funkcja lasu; O – kategoria ochronności; S – typ siedliskowy lasu; TD – typ drzewostanu; ZW – zwarcie; ZM – zmieszanie; INFO – informacje inne; NR.REJ. – numer rejestrowy

Powierzchniowa i miąższościowa tabela klas wieku wg gatunków panujących

**ZESTAWIENIE POWIERZCHNI I MIĄŻSZOŚCI GATUNKÓW PANUJĄCYCH W KLASACH I PODKLASACH WIEKU WEDŁUG
GŁÓWNYCH FUNKCJI LASU**

Obiekt (obr. ew.): 16/04/032/0071 - CHOCIANOWICE

Gatunek	Pow. leśna niezal.	Powierzchnia leśna zalesiona														Ogółem		
		Przest.	I		II		III		IV		V		VI i st.	KO	KDO		Bud. przer.	R-m
			a	b	a	b	a	b	a	b	a	b						
powierzchnia w ha / miąższość w m3																		
Lasy gospodarcze																		
SO	1,2214		5,1005	0,8732	0,1500	1,8899	3,0462	1,6324	0,1120	1,7276	0,9335	3,0775				18,5428	19,7642	
	21	8	278	104	27	491	829	423	18	517	219	737				3651	3672	
ŚW								0,2896								0,2896	0,2896	
								93								93	93	
BK			0,5391													0,5391	0,5391	
		46														46	46	
DB					0,9166	0,7950	1,0627	2,4945	1,2100	0,4215	1,8485	0,2800				9,0288	9,0288	
					129	100	192	488	314	78	419	70				1790	1790	
BRZ					0,4326	0,6090	0,8409	0,2050								2,0875	2,0875	
					70	105	153	43								371	371	
RAZEM:	1,2214		0,5391	5,1005	0,8732	1,4992	3,2939	4,9498	4,6215	1,3220	2,1491	2,7820	3,3575			30,4878	31,7092	
	21	54	278	104	226	696	1174	1047	332	595	638	807				5951	5972	
Grunty związane z gospodarką leśną:																	0,0715	
Inne grunty:																		
OGÓŁEM:	1,2214		0,5391	5,1005	0,8732	1,4992	3,2939	4,9498	4,6215	1,3220	2,1491	2,7820	3,3575			30,4878	31,7092	
	21	54	278	104	226	696	1174	1047	332	595	638	807				5951	5972	

Powierzchniowa i miąższościowa tabela klas wieku wg gatunków panujących

Obiekt (obr. ew.): 16/04/032/0072 - CHUDOBA

Gatunek	Pow. leśna niezal.	Powierzchnia leśna zalesiona														Ogółem		
		Przest.	I		II		III		IV		V		VI i st.	KO	KDO		Bud. przer.	R-m
			a	b	a	b	a	b	a	b	a	b						
powierzchnia w ha / miąższość w m3																		
Lasy gospodarcze																		
SO	1,5323								0,7000		0,6600						1,3600	2,8923
	52								231		175						406	458
DB													0,3800				0,3800	0,3800
													94				94	94
BRZ				0,3680	0,1540												0,5220	0,5220
				49	22												71	71
RAZEM:	1,5323			0,3680	0,1540				0,7000		0,6600		0,3800				2,2620	3,7943
	52			49	22				231		175		94				571	623
Grunty związane z gospodarką leśną:																		
Inne grunty:																		
OGÓŁEM:	1,5323			0,3680	0,1540				0,7000		0,6600		0,3800				2,2620	3,7943
	52			49	22				231		175		94				571	623

Powierzchniowa i miąższościowa tabela klas wieku wg gatunków panujących

Obiekt (obr. ew.): 16/04/032/0073 - CIARKA

Gatunek	Pow. leśna niezal.	Powierzchnia leśna zalesiona														Ogółem		
		Przest.	I		II		III		IV		V		VI i st.	KO	KDO		Bud. przer.	R-m
			a	b	a	b	a	b	a	b	a	b						
powierzchnia w ha / miąższość w m3																		
Lasy gospodarcze																		
SO						0,3778					0,1065	0,2173					0,7016	0,7016
						84					31	53					168	168
DB										0,1340	0,6285		0,1570	0,6509			1,5704	1,5704
										27	154		47	187			415	415
BRZ					0,3288							0,3185					0,6473	0,6473
					41							71					112	112
RAZEM:					0,3288	0,3778				0,1340	0,7350	0,5358	0,1570	0,6509			2,9193	2,9193
					41	84				27	185	124	47	187			695	695
Grunty związane z gospodarką leśną:																		
Inne grunty:																		
OGÓŁEM:					0,3288	0,3778				0,1340	0,7350	0,5358	0,1570	0,6509			2,9193	2,9193
					41	84				27	185	124	47	187			695	695

Powierzchniowa i miąższościowa tabela klas wieku wg gatunków panujących

Obiekt (obr. ew.): 16/04/032/0075 - JASIENIE

Gatunek	Pow. leśna niezal.	Powierzchnia leśna zalesiona														Ogółem		
		Przest.	I		II		III		IV		V		VI i st.	KO	KDO		Bud. przer.	R-m
			a	b	a	b	a	b	a	b	a	b						
powierzchnia w ha / miąższość w m3																		
Lasy gospodarcze																		
SO	1,7263			0,2381	2,8530			0,4691	1,8579	0,1300			2,0771				7,6252	9,3515
	92	3		2	362			92	595	24			436				1514	1606
DB					0,2628					0,7178	0,0960		0,4819				1,5585	1,5585
					23					140	20		130				313	313
DB.C									3,5214	0,1152	0,1532						3,7898	3,7898
									667	11	25						703	703
BRZ						0,3837	0,7697	0,1110	0,3221	0,6564							2,2429	2,2429
						70	151	18	69	90							398	398
OL							0,1000	0,2500									0,3500	0,3500
							24	70									94	94
AK							0,3977			0,4100							0,8077	0,8077
							62			80							142	142
RAZEM:	1,7263			0,2381	3,1158	0,3837	1,2674	0,8301	5,7014	2,0294	0,2492		2,5590				16,3741	18,1004
	92	3		2	385	70	237	180	1331	345	45		566				3164	3256
Grunty związane z gospodarką leśną:																		
Inne grunty:																		
OGÓŁEM:	1,7263			0,2381	3,1158	0,3837	1,2674	0,8301	5,7014	2,0294	0,2492		2,5590				16,3741	18,1004
	92	3		2	385	70	237	180	1331	345	45		566				3164	3256

Powierzchniowa i miąższościowa tabela klas wieku wg gatunków panujących

Obiekt (obr. ew.): 16/04/032/0076 - LASKOWICE

Gatunek	Pow. leśna niezal.	Powierzchnia leśna zalesiona														Ogółem		
		Przest.	I		II		III		IV		V		VI i st.	KO	KDO		Bud. przer.	R-m
			a	b	a	b	a	b	a	b	a	b						
powierzchnia w ha / miąższość w m3																		
Lasy gospodarcze																		
SO						0,3627			0,8570	0,2700	1,8370	0,3900					3,7167	3,7167
						98			210	73	529	91					1001	1001
BRZ						0,0220											0,0220	0,0220
						3											3	3
OL											0,0330						0,0330	0,0330
											9						9	9
RAZEM:						0,3847			0,8570	0,2700	1,8700	0,3900					3,7717	3,7717
						101			210	73	538	91					1013	1013
Grunty związane z gospodarką leśną:																		
Inne grunty:																		
OGÓŁEM:						0,3847			0,8570	0,2700	1,8700	0,3900					3,7717	3,7717
						101			210	73	538	91					1013	1013

Powierzchniowa i miąższościowa tabela klas wieku wg gatunków panujących

Obiekt (obr. ew.): 16/04/032/0077 - LASOWICE MAŁE

Gatunek	Pow. leśna niezal.	Powierzchnia leśna zalesiona														Ogółem		
		Przest.	I		II		III		IV		V		VI i st.	KO	KDO		Bud. przer.	R-m
			a	b	a	b	a	b	a	b	a	b						
powierzchnia w ha / miąższość w m3																		
Lasy gospodarcze																		
SO									0,3300			0,0800					0,4100	0,4100
									102			20					122	122
DB													0,1087				0,1087	0,1087
													20				20	20
RAZEM:									0,3300			0,0800	0,1087				0,5187	0,5187
									102			20	20				142	142
Grunty związane z gospodarką leśną:																		
Inne grunty:																		
OGÓŁEM:									0,3300			0,0800	0,1087				0,5187	0,5187
									102			20	20				142	142

Powierzchniowa i miąższościowa tabela klas wieku wg gatunków panujących

Obiekt (obr. ew.): 16/04/032/0078 - LASOWICE WIELKIE

Gatunek	Pow. leśna niezal.	Powierzchnia leśna zalesiona														Ogółem		
		Przest.	I		II		III		IV		V		VI i st.	KO	KDO		Bud. przer.	R-m
			a	b	a	b	a	b	a	b	a	b						
powierzchnia w ha / miąższość w m3																		
Lasy gospodarcze																		
SO	0,4314			0,4000					0,4167	0,4550	0,3631						1,6348	2,0662
				36					121	173	91						421	421
DB			1,7250	0,7479									0,3487				2,8216	2,8216
			9	7									68				84	84
OL				6,8371						0,3294							7,1665	7,1665
		5		503						78							586	586
RAZEM:	0,4314		1,7250	7,9850					0,4167	0,7844	0,3631		0,3487				11,6229	12,0543
		5	9	546					121	251	91		68				1091	1091
Grunty związane z gospodarką leśną:																		
Inne grunty:																		
OGÓŁEM:	0,4314		1,7250	7,9850					0,4167	0,7844	0,3631		0,3487				11,6229	12,0543
		5	9	546					121	251	91		68				1091	1091

Powierzchniowa i miąższościowa tabela klas wieku wg gatunków panujących

Obiekt (obr. ew.): 16/04/032/0079 - OŚ

Gatunek	Pow. leśna niezal.	Powierzchnia leśna zalesiona														Ogółem			
		Przest.	I		II		III		IV		V		VI i st.	KO	KDO		Bud. przer.	R-m	
			a	b	a	b	a	b	a	b	a	b							
powierzchnia w ha / miąższość w m3																			
Lasy gospodarcze																			
SO	0,1672			0,1214	10,9000			0,0449		0,7976	0,7977	0,3104		0,5020				13,4740	13,6412
	1				819			9		191	190	76		119				1404	1405
RAZEM:	0,1672			0,1214	10,9000			0,0449		0,7976	0,7977	0,3104		0,5020				13,4740	13,6412
	1				819			9		191	190	76		119				1404	1405
Grunty związane z gospodarką leśną:																			
Inne grunty:																			
OGÓŁEM:	0,1672			0,1214	10,9000			0,0449		0,7976	0,7977	0,3104		0,5020				13,4740	13,6412
	1				819			9		191	190	76		119				1404	1405

Powierzchniowa i miąższościowa tabela klas wieku wg gatunków panujących

Obiekt (obr. ew.): 16/04/032/0080 - SZUMIRAD

Gatunek	Pow. leśna niezal.	Powierzchnia leśna zalesiona														Ogółem		
		Przest.	I		II		III		IV		V		VI i st.	KO	KDO		Bud. przer.	R-m
			a	b	a	b	a	b	a	b	a	b						
powierzchnia w ha / miąższość w m3																		
Lasy gospodarcze																		
SO							3,9366		4,9210		3,1208	1,3628					13,3412	13,3412
							1129		1570		872	402					3973	3973
DB													0,0570				0,0570	0,0570
													18				18	18
BRZ						0,1768											0,1768	0,1768
						36											36	36
RAZEM:						0,1768	3,9366		4,9210		3,1208	1,3628	0,0570				13,5750	13,5750
						36	1129		1570		872	402	18				4027	4027
Grunty związane z gospodarką leśną:																		
Inne grunty:																		
OGÓŁEM:						0,1768	3,9366		4,9210		3,1208	1,3628	0,0570				13,5750	13,5750
						36	1129		1570		872	402	18				4027	4027

Powierzchniowa i miąższościowa tabela klas wieku wg gatunków panujących

Obiekt (obr. ew.): 16/04/032/0081 - TRZEBISZYN

Gatunek	Pow. leśna niezal.	Powierzchnia leśna zalesiona														Ogółem		
		Przest.	I		II		III		IV		V		VI i st.	KO	KDO		Bud. przer.	R-m
			a	b	a	b	a	b	a	b	a	b						
powierzchnia w ha / miąższość w m3																		
Lasy gospodarcze																		
SO	0,1608				0,1143	0,2788	0,4368	1,3054	0,1220	1,1670	0,8665	0,8914					5,1822	5,3430
					28	71	120	348	28	393	248	232					1468	1468
DB								0,5330			0,2476						0,7806	0,7806
								98			64						162	162
BRZ					0,3583	0,1058											1,0291	1,0291
					70	21					133						224	224
AK						0,2770											0,2770	0,2770
						54											54	54
RAZEM:	0,1608				0,3583	0,4971	0,2788	0,4368	2,4034	0,1220	1,1670	1,1141	0,8914				7,2689	7,4297
					70	103	71	120	579	28	393	312	232				1908	1908
Grunty związane z gospodarką leśną:																		
Inne grunty:																		
OGÓLEM:	0,1608				0,3583	0,4971	0,2788	0,4368	2,4034	0,1220	1,1670	1,1141	0,8914				7,2689	7,4297
					70	103	71	120	579	28	393	312	232				1908	1908

Powierzchniowa i miąższościowa tabela klas wieku wg gatunków panujących

Obiekt (obr. ew.): 16/04/032/0082 - TUŁY

Gatunek	Pow. leśna niezal.	Powierzchnia leśna zalesiona														Ogółem		
		Przest.	I		II		III		IV		V		VI i st.	KO	KDO		Bud. przer.	R-m
			a	b	a	b	a	b	a	b	a	b						
powierzchnia w ha / miąższość w m3																		
Lasy gospodarcze																		
SO								0,1300									0,1300	0,1300
								32									32	32
RAZEM:								0,1300									0,1300	0,1300
								32									32	32
Grunty związane z gospodarką leśną:																		
Inne grunty:																		
OGÓŁEM:								0,1300									0,1300	0,1300
								32									32	32

Powierzchniowa i miąższościowa tabela klas wieku wg gatunków panujących

Obiekt (obr. ew.): 16/04/032/0083 - WĘDRYNIA

Gatunek	Pow. leśna niezal.	Powierzchnia leśna zalesiona														Ogółem		
		Przest.	I		II		III		IV		V		VI i st.	KO	KDO		Bud. przer.	R-m
			a	b	a	b	a	b	a	b	a	b						
powierzchnia w ha / miąższość w m3																		
Lasy gospodarcze																		
SO	0,2975										0,3682						0,3682	0,6657
											90						90	90
DB										0,3181	1,2222						1,5403	1,5403
										85	283						368	368
BRZ								0,9700									0,9700	0,9700
								257									257	257
RAZEM:	0,2975							0,9700		0,3181	1,5904						2,8785	3,1760
								257		85	373						715	715
Grunty związane z gospodarką leśną:																		
Inne grunty:																		
OGÓŁEM:	0,2975							0,9700		0,3181	1,5904						2,8785	3,1760
								257		85	373						715	715

Wykaz rozbieżności

WYKAZ ROZBIEŻNOŚCI

Lp.	Obręb ewid. (nazwa, nr)	Nr działki ewid./Nr oddziału i wydz.	Stan				opis różnic	Uwagi
			Według rejestru gruntów (TAKSATORA)		Według stanu faktycznego na gruncie			
			Rodzaj użytku i klasa	Powierzchnia w ha	na gruncie	na gruncie		
1	2	3	4	5	6	7	8	9
1	Chocianowice (0071)	117/46 47 1sy	Ls IV	0,0120 0,0159 0,0279	R	0,0120 0,0159 0,0279	Grunt użytkowany rolniczo	
2	Chocianowice (0071)	47 1ry	Ls IV	0,6411	R	0,6411	Grunt użytkowany rolniczo	
3	Chocianowice (0071)	33/2 1dy 1fy	Ls IV	0,1094 0,0576	R	0,1094 0,0576	Grunt użytkowany rolniczo	
4	Chocianowice (0071)	108/1 1n	LsV	0,1211	R R	0,1211	Grunt użytkowany rolniczo	
5	Chocianowice (0071)	109 1p	LsV	0,8226	R, Ls	0,8226	Luka użytkowana rolniczo	
6	Chocianowice (0071)	105 1p	LsV	0,0940	R, Ls	0,0940	Luka użytkowana rolniczo	
7	Chocianowice (0071)	421/419 1yx	LsIV	0,0715	bagno	0,0715	Dawny staw	
8	Chocianowice (0071)	116/49 1hy	LsIV	0,5800	R, Ls	0,5800	Luka użytkowana rolniczo	

Wykaz rozbieżności

Lp.	Obręb ewid. (nazwa, nr)	Nr działki ewid./Nr oddziału i wydz.	Stan				opis różnic	Uwagi
			Według rejestru gruntów (TAKSATORA)		Według stanu faktycznego na gruncie			
			Rodzaj użytku i klasa	Powierzchnia w ha	na gruncie	na gruncie		
1	2	3	4	5	6	7	8	9
9	Chudoba (0072)	4 1d	Ls V	0,1200	R	0,1200	Grunt użytkowany rolniczo	
10	Jasienie (0075)	390/22 1ay	Ls V	0,2170	R	0,2170	Grunt użytkowany rolniczo	
11	Jasienie (0075)	841/22 843/22 1yx	Ls IV Ls IV	0,0360 0,0520 0,0880	R	0,0360 0,0520 0,0880	Grunt użytkowany rolniczo	
12	Jasienie (0075)	1zx 844/22 842/22	Ls IV Ls IV	0,1045 0,1046	R	0,1045 0,1046	Grunt użytkowany rolniczo	
13	Jasienie (0075)	286/30	ł V ł VI		Ls		Grunt o charakterze lasu	
14	Jasienie (0075)	364/53 365/53	Użytki rol.		Ls		Grunt o charakterze lasu, Cała działka	
15	Jasienie (0075)	52/2 1cx	Ls V	0,1673	R	0,1673	Grunt użytkowany rolniczo	
16	Jasienie (0075)	47/2	Ls V		R		Grunt	

Wykaz rozbieżności

Lp.	Obręb ewid. (nazwa, nr)	Nr działki ewid./Nr oddziału i wydz.	Stan				opis różnic	Uwagi
			Według rejestru gruntów (TAKSATORA)		Według stanu faktycznego na gruncie			
			Rodzaj użytku i klasa	Powierzchnia w ha	na gruncie	na gruncie		
1	2	3	4	5	6	7	8	9
		dx		0,1848		0,1848	użytkowany rolniczo	
17	Jasienie (0075)	46/2 1gx	Ls V	0,1657	R	0,1657	Grunt użytkowany rolniczo	
18	Jasienie (0075)	41 1hx	Ls V	0,1970	R	0,1970	Grunt użytkowany rolniczo	
19	Jasienie (0075)	161/40 1kx	Ls V	0,1774	R	0,1774	Grunt użytkowany rolniczo	
20	Jasienie (0075)	156/20 1mx	Ls V	0,0628	R	0,0628	Grunt użytkowany rolniczo	
21	Jasienie (0075)	18 1lx	Ls V	0,0300	R	0,0300	Grunt użytkowany rolniczo	
22	Jasienie (0075)	867/11 1s	Ls IV	1,7700	R	1,7700	Grunt (luka) użytkowany rolniczo	
23	Jasienie (0075)	36 37	Użytki rol łIV		Ls i Użytki rol		Grunt o charakterze lasu	
26	Laskowice (0076)	6	łV				W części grunt o charakterze lasu, korekta granicy	

Wykaz rozbieżności

Lp.	Obręb ewid. (nazwa, nr)	Nr działki ewid./Nr oddziału i wydz.	Stan				opis różnic	Uwagi
			Według rejestru gruntów (TAKSATORA)		Według stanu faktycznego na gruncie			
			Rodzaj użytku i klasa	Powierzchnia w ha	na gruncie	na gruncie		
1	2	3	4	5	6	7	8	9
		7	łV					
27	Laskowice (0076)	24	Ps V Ps V		Ls		Grunt o charakterze lasu	
28	Laskowice (0076)	251/70 1g	Ls VI	0,2662	Ls R	0,2662	Luki użytkowane rolniczo	
30	Lasowice Wielkie (0078)	78/91 1zx	Ls IV	0,1530	R	0,1530	Grunt użytkowany rolniczo	
31	Lasowice Wielkie (0078)	291/74 1s	Ls V	0,4167	R	0,4167	Grunt użytkowany rolniczo	
32	Lasowice Wielkie (0078)	291/48 1w	Ls V	0,4167	Ls R	0,4167	Luka użytkowana rolniczo	
33	Lasowice Wielkie (0078)	170/8 1n	Ls IV	0,1405	R	0,1405	Grunt użytkowany rolniczo	
34	Lasowice Wielkie (0078)	170/8 170/4 171/2	ł ł PS		Ls, Ps ł		W części grunt o charakterze lasu, korekta granicy	

Wykaz rozbieżności

Lp.	Obręb ewid. (nazwa, nr)	Nr działki ewid./Nr oddziału i wydz.	Stan				opis różnic	Uwagi
			Według rejestru gruntów (TAKSATORA)		Według stanu faktycznego na gruncie			
			Rodzaj użytku i klasa	Powierzchnia w ha	na gruncie	na gruncie		
1	2	3	4	5	6	7	8	9
35	Oś (0079)	57/3	Lzr RVI		Ls		Grunt o charakterze lasu	
36	Oś (0079)	18/6	Ł V				W części grunt o charakterze lasu	
37	Oś (0079)	134 1w	Ls VI	R 0,0281		R 0,0281	Grunt użytkowany rolniczo,	
39	Trzebiszyn (0081)	148 1p	Ls V	0,0807		0,0807	Grunt użytkowany rolniczo, na części zabudowania	
41	Wędrynia (0083)	26/1	ŁIV	0,4022	ŁIV LS	0,4022	Niezgodność położenia użytku wg ortofotomapy	
42	Wędrynia (0083)	26/1 1b 1c 1n	Ls V	0,0193 0,0425 0,0575		0,0193 0,0425 0,0575	Grunt użytkowany rolniczo	
43	Wędrynia (0083)	27/1	Ls V				Grunt	

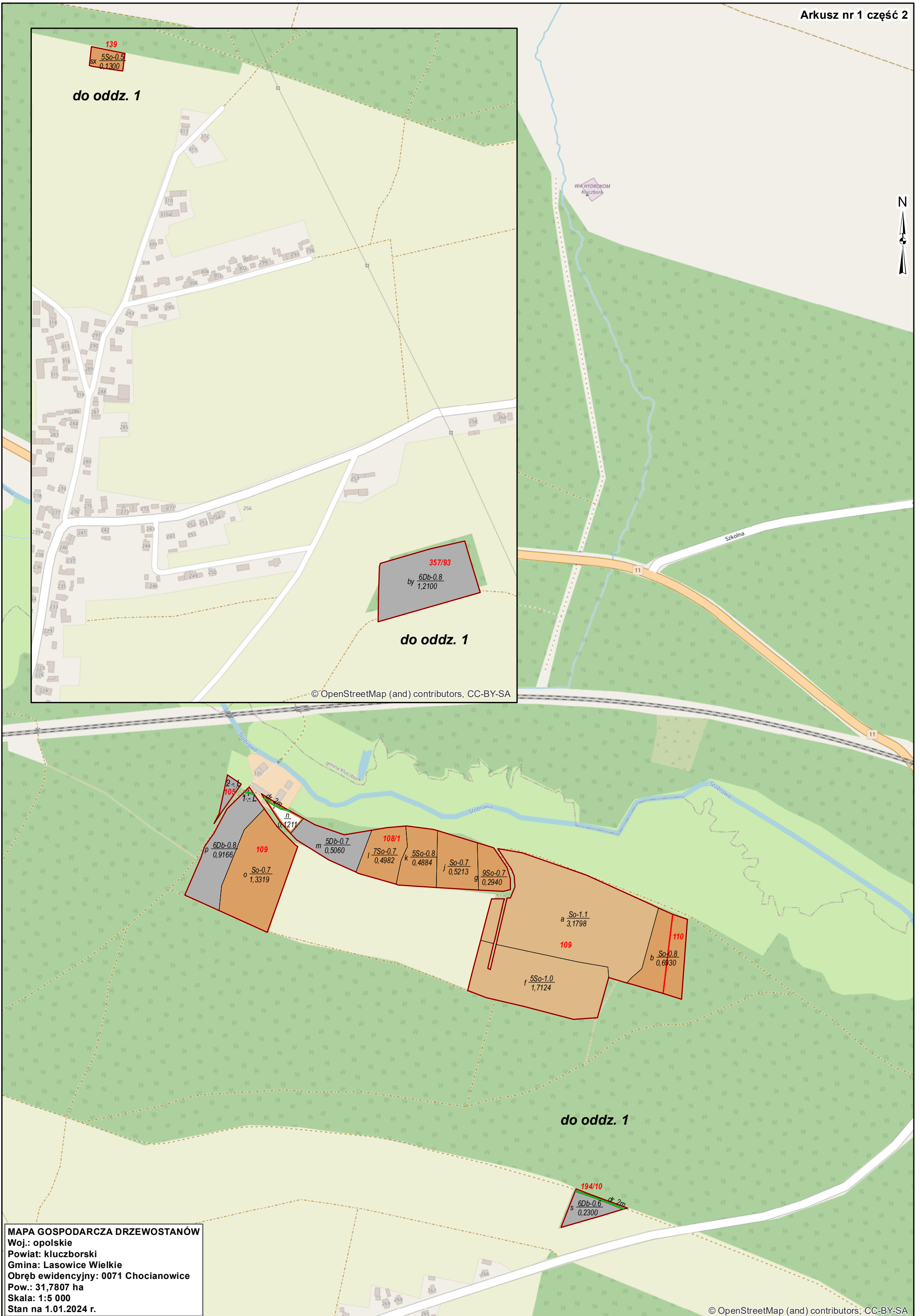
Wykaz rozbieżności

Lp.	Obręb ewid. (nazwa, nr)	Nr działki ewid./Nr oddziału i wydz.	Stan				opis różnic	Uwagi
			Według rejestru gruntów (TAKSATORA)		Według stanu faktycznego na gruncie			
			Rodzaj użytku i klasa	Powierzchnia w ha	na gruncie	na gruncie		
1	2	3	4	5	6	7	8	9
		1b 1c		0,0022 0,0180		0,0022 0,0180	użytkowany rolniczo	
44	Wędrynia (0083)	647/140 1 k	Ls V	0,0751	Rola	0,0751	Grunt użytkowany rolniczo	
45	Wędrynia (0083)	488/147 1l	Ls V	0,0829		0,0829	Grunt użytkowany rolniczo	

MAPA GOSPODARCZA DRZEWOSTANÓW

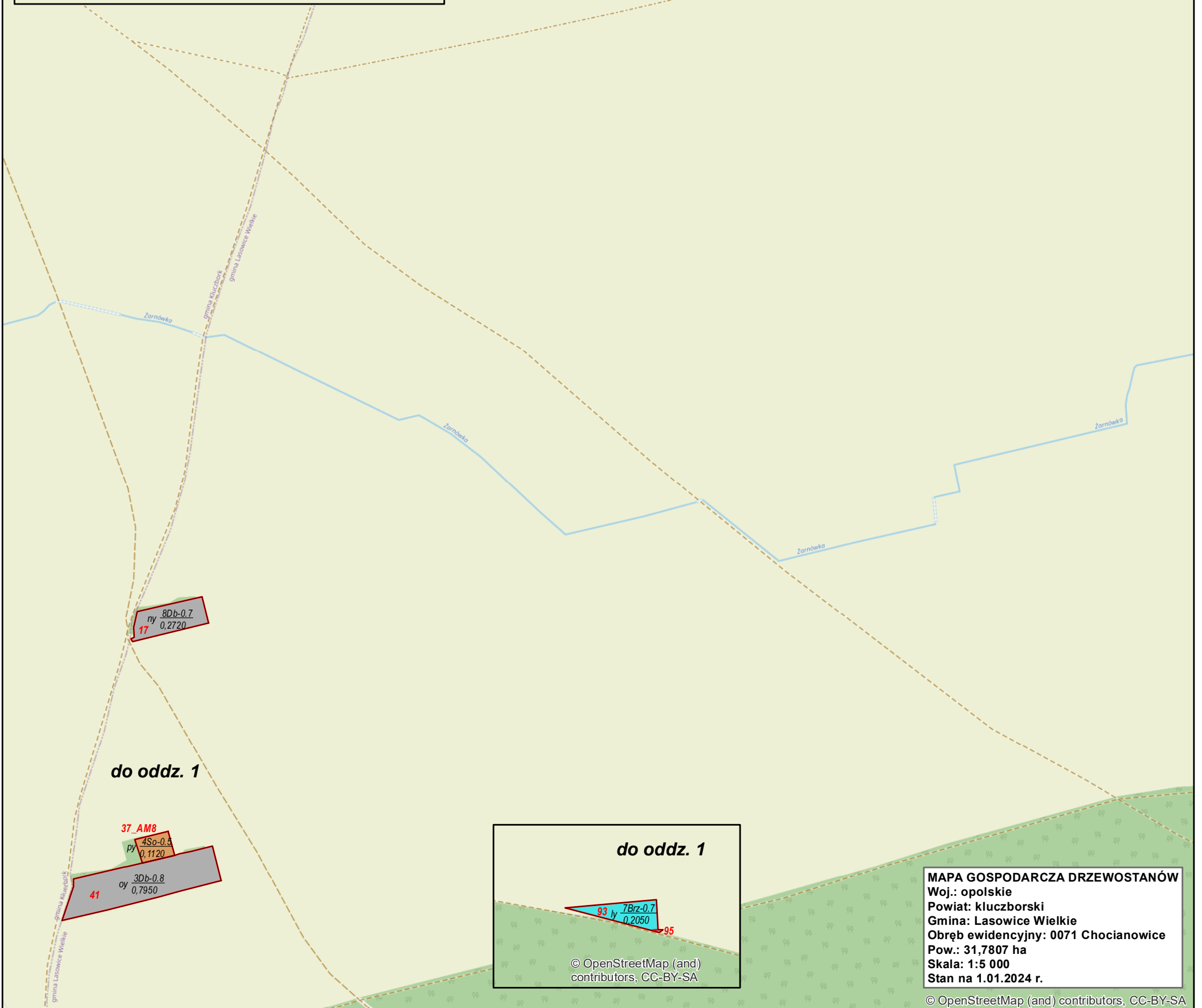
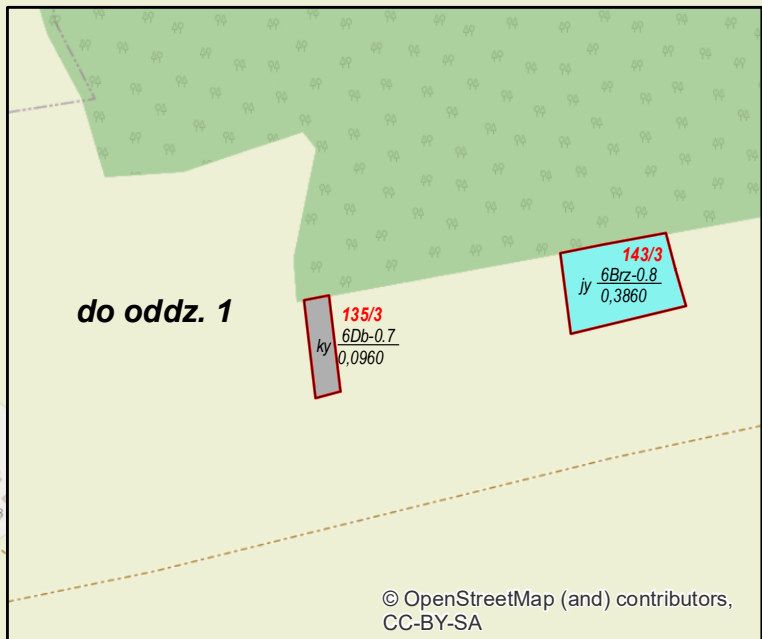
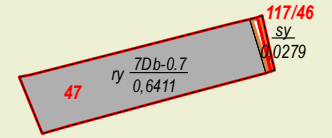
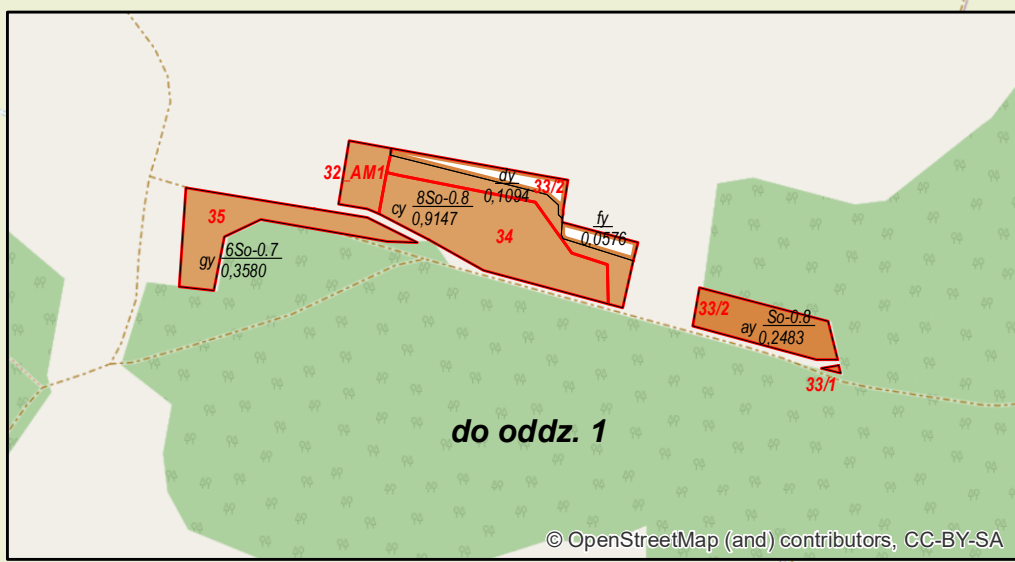


MAPA GOSPODARCZA DRZEWOSTANÓW
 Woj.: opolskie
 Powiat: kluczborski
 Gmina: Lasowice Wielkie
 Obręb ewidencyjny: 0071 Chocianowice
 Pow.: 31,7807 ha
 Skala: 1:5 000
 Stan na 1.01.2024 r.

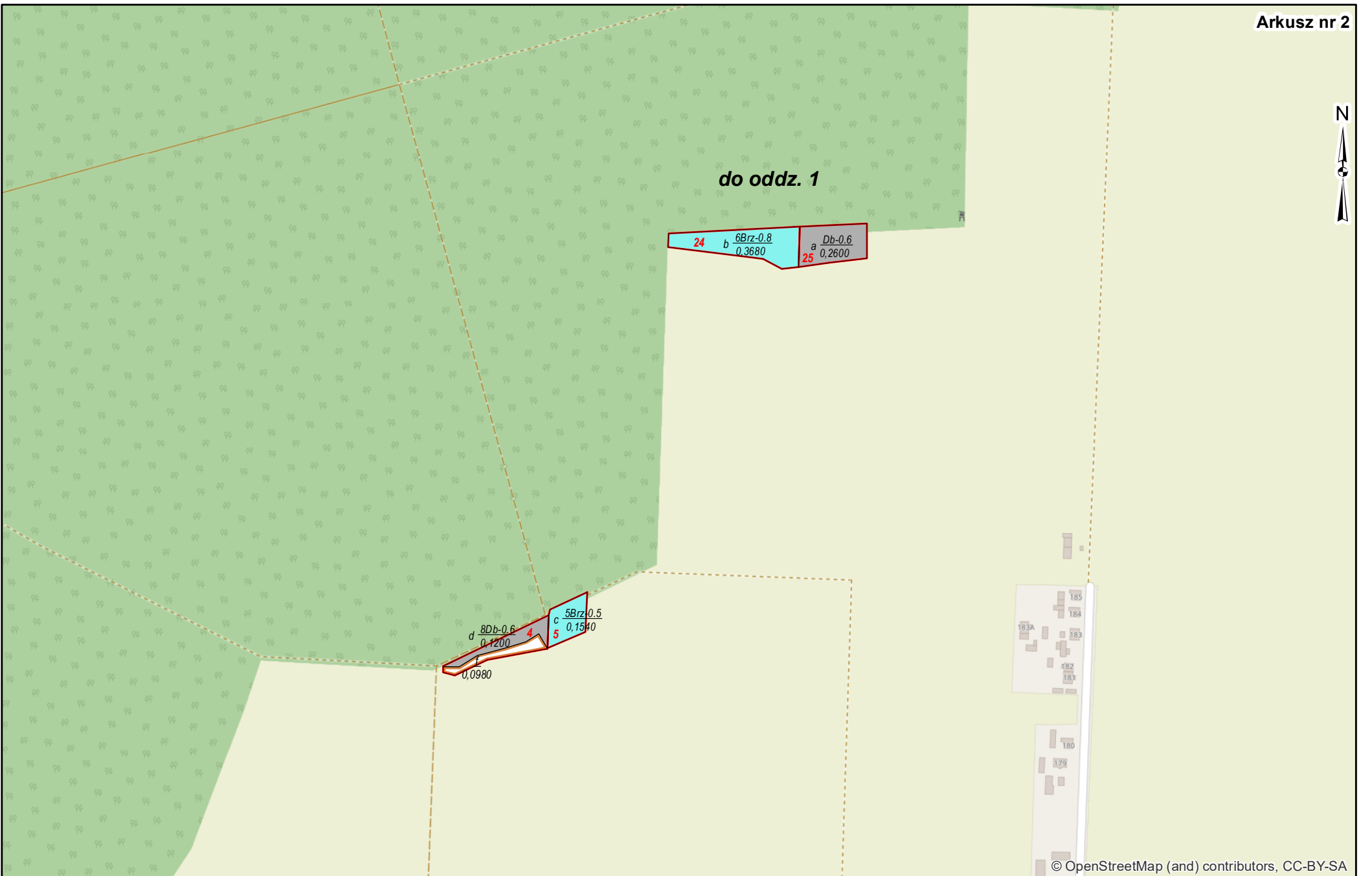


MAPA GOSPODARCZA DRZEWOSTANÓW
Woj.: opolskie
Powiat: kluczborski
Gmina: Lasowice Wielkie
Obręb ewidencyjny: 0071 Chocianowice
Pow.: 31,7807 ha
Skala: 1:5 000
Stan na 1.01.2024 r.

do oddz. 1



MAPA GOSPODARCZA DRZEWOSTANÓW
 Woj.: opolskie
 Powiat: kluczborski
 Gmina: Lasowice Wielkie
 Obręb ewidencyjny: 0071 Chocianowice
 Pow.: 31,7807 ha
 Skala: 1:5 000
 Stan na 1.01.2024 r.

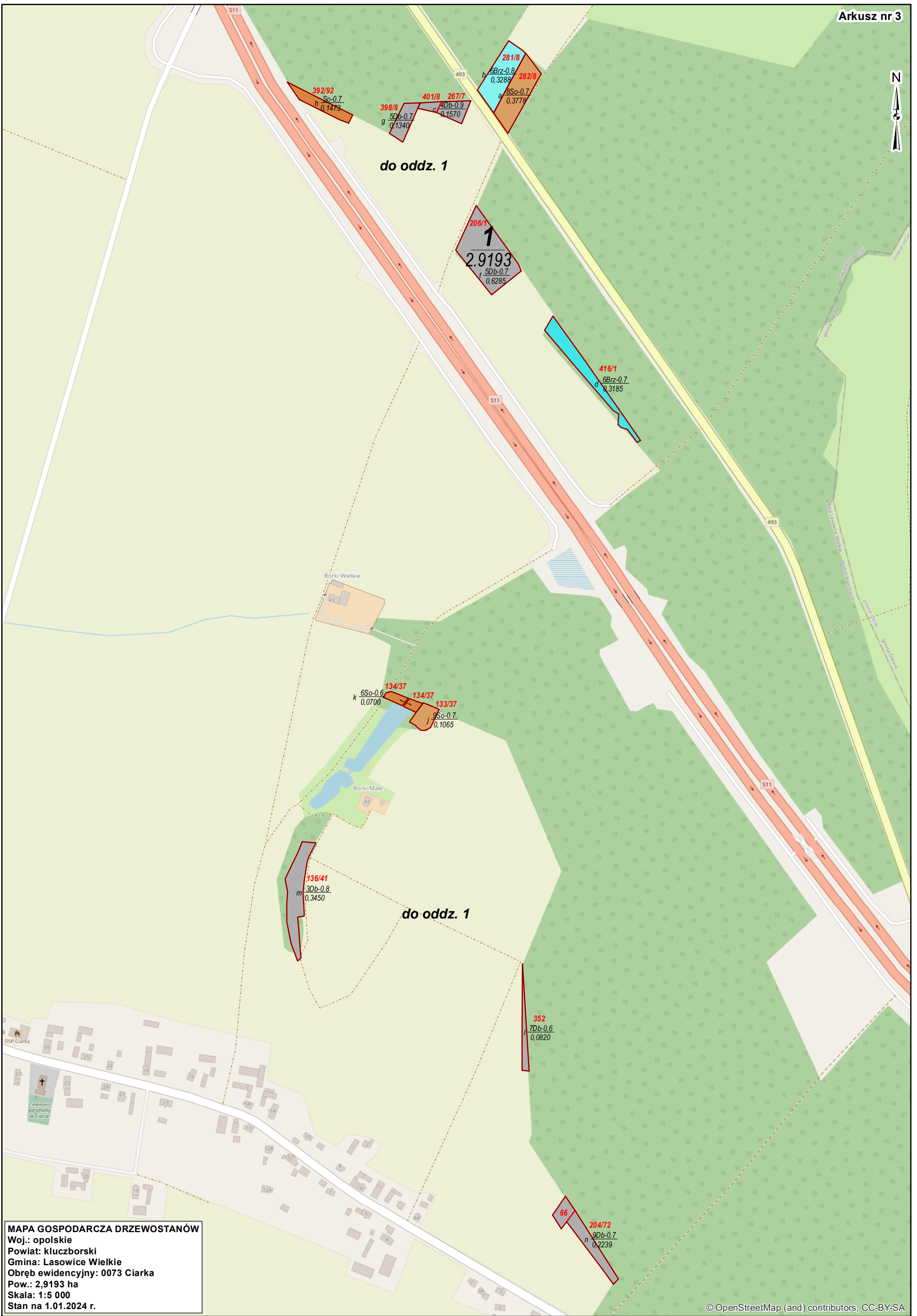


© OpenStreetMap (and) contributors, CC-BY-SA

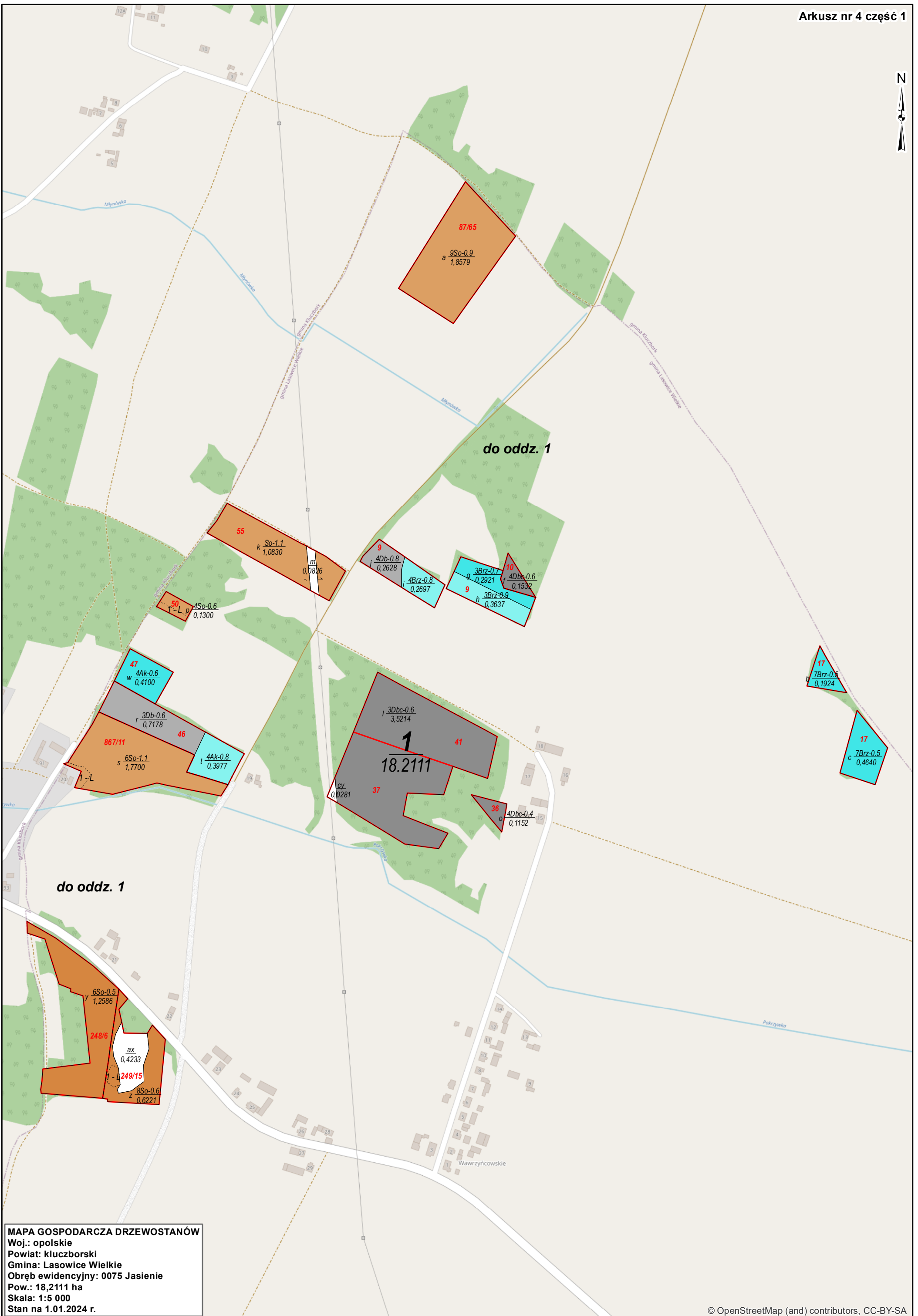


MAPA GOSPODARCZA DRZEWOSTANÓW
 Woj.: opolskie
 Powiat: kluczborski
 Gmina: Lasowice Wielkie
 Obręb ewidencyjny: 0072 Chudoba
 Pow.: 3,7943 ha
 Skala: 1:5 000
 Stan na 1.01.2024 r.

© OpenStreetMap (and) contributors, CC-BY-SA



MAPA GOSPODARCZA DRZEWOSTANÓW
 Woj.: opolskie
 Powiat: kluczborski
 Gmina: Lasowice Wielkie
 Obręb ewidencyjny: 0073 Ciarka
 Pow.: 2,9193 ha
 Skala: 1:5 000
 Stan na 1.01.2024 r.



MAPA GOSPODARCZA DRZEWOSTANÓW
 Woj.: opolskie
 Powiat: kluczborski
 Gmina: Lasowice Wielkie
 Obręb ewidencyjny: 0075 Jasienie
 Pow.: 18,2111 ha
 Skala: 1:5 000
 Stan na 1.01.2024 r.



MAPA GOSPODARCZA DRZEWOSTANÓW
Woj.: opolskie
Powiat: kluczborski
Gmina: Lasowice Wielkie
Obręb ewidencyjny: 0075 Jasienie
Pow.: 18,2111 ha
Skala: 1:5 000
Stan na 1.01.2024 r.

© OpenStreetMap (and) contributors, CC-BY-SA

© OpenStreetMap (and) contributors, CC-BY-SA

© OpenStreetMap (and) contributors, CC-BY-SA

© OpenStreetMap (and) contributors, CC-BY-SA



do oddz. 1

239/70
h
6So-0.7
0,3900

do oddz. 1

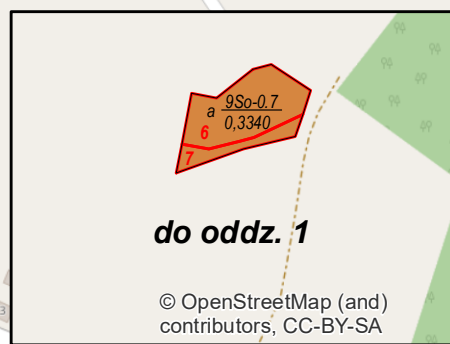
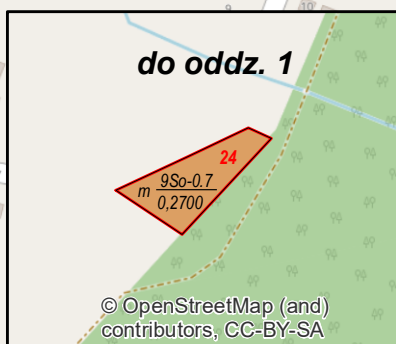
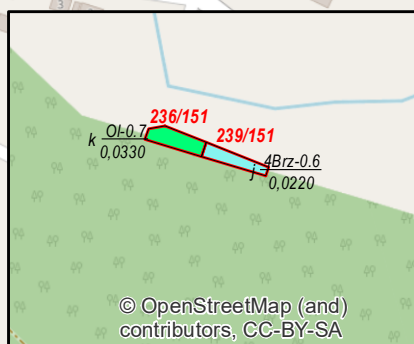
1-L
So-0.7
g
0,2662

251/70
2-L

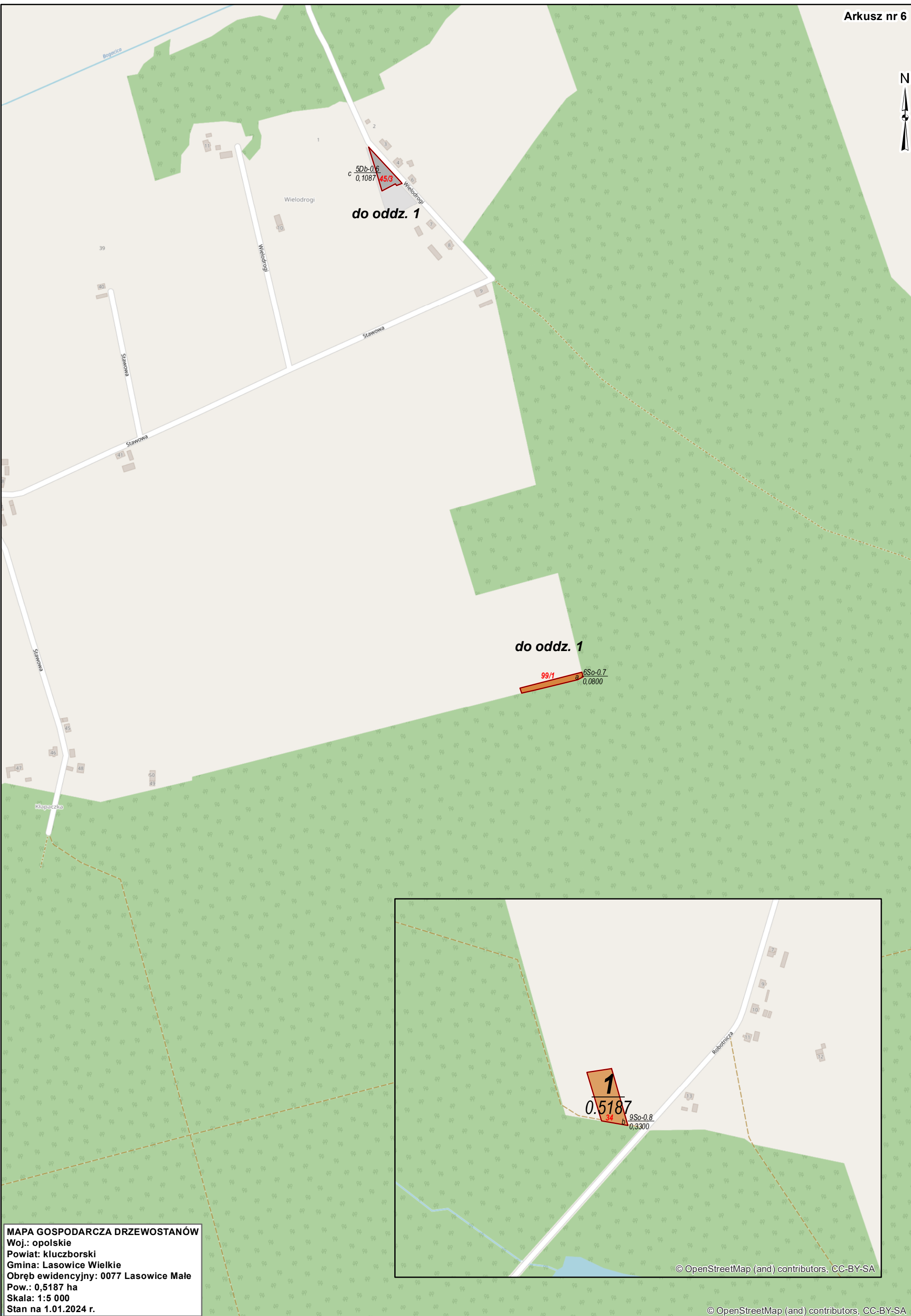
8So-0.7
f
0,2838
251/70

304/67
9So-0.6
c
0,4827

1
7So-0.7
d
1,0203
3.7717
68 304/67



MAPA GOSPODARCZA DRZEWOSTANÓW
 Woj.: opolskie
 Powiat: kluczborski
 Gmina: Lasowice Wielkie
 Obręb ewidencyjny: 0076 Laskowice
 Pow.: 3,7717 ha
 Skala: 1:5 000
 Stan na 1.01.2024 r.



5Db-0.6
0,1087

do oddz. 1

do oddz. 1

99/1
0,0800

1
0,5187
34
9So-0.8
0,3300

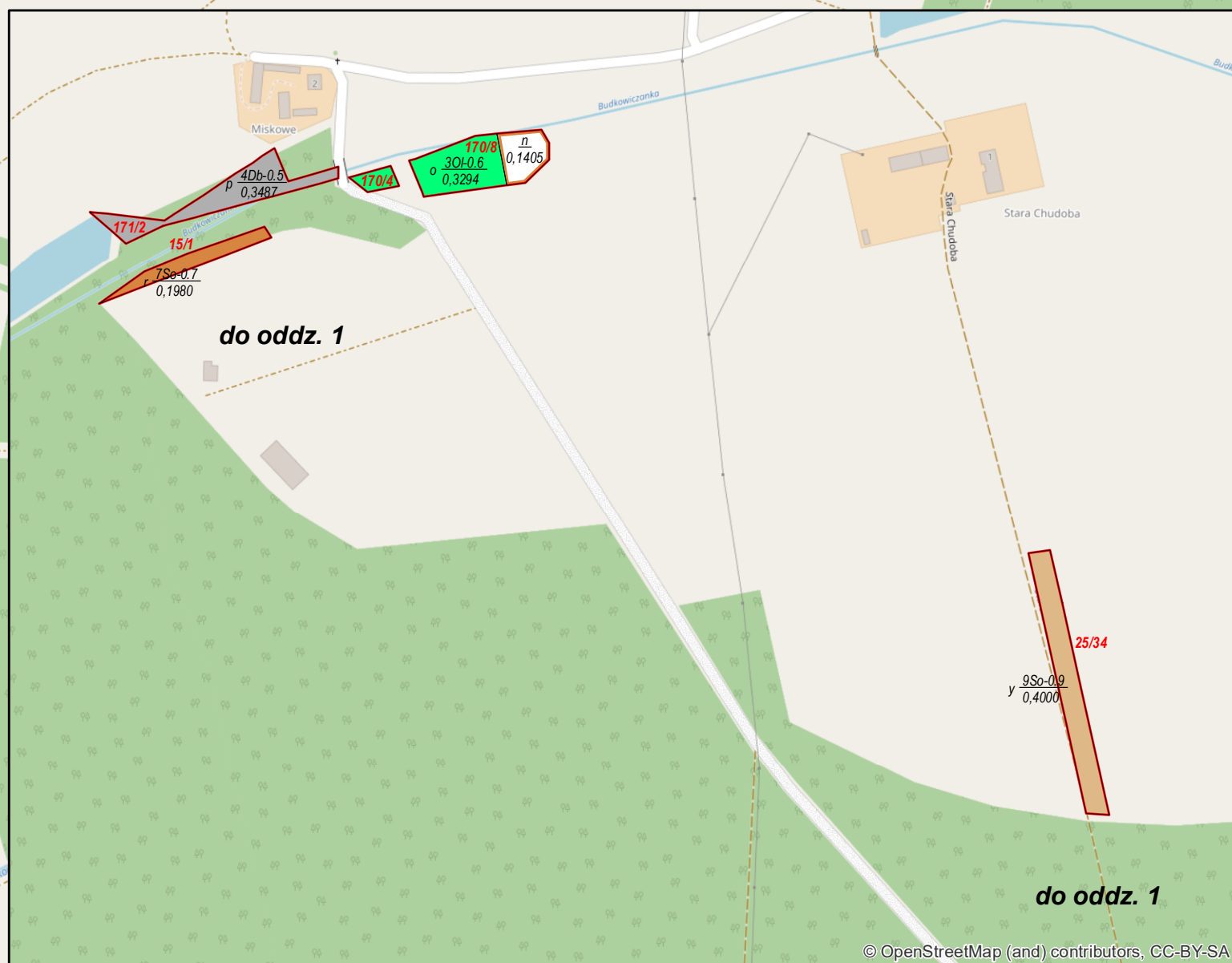
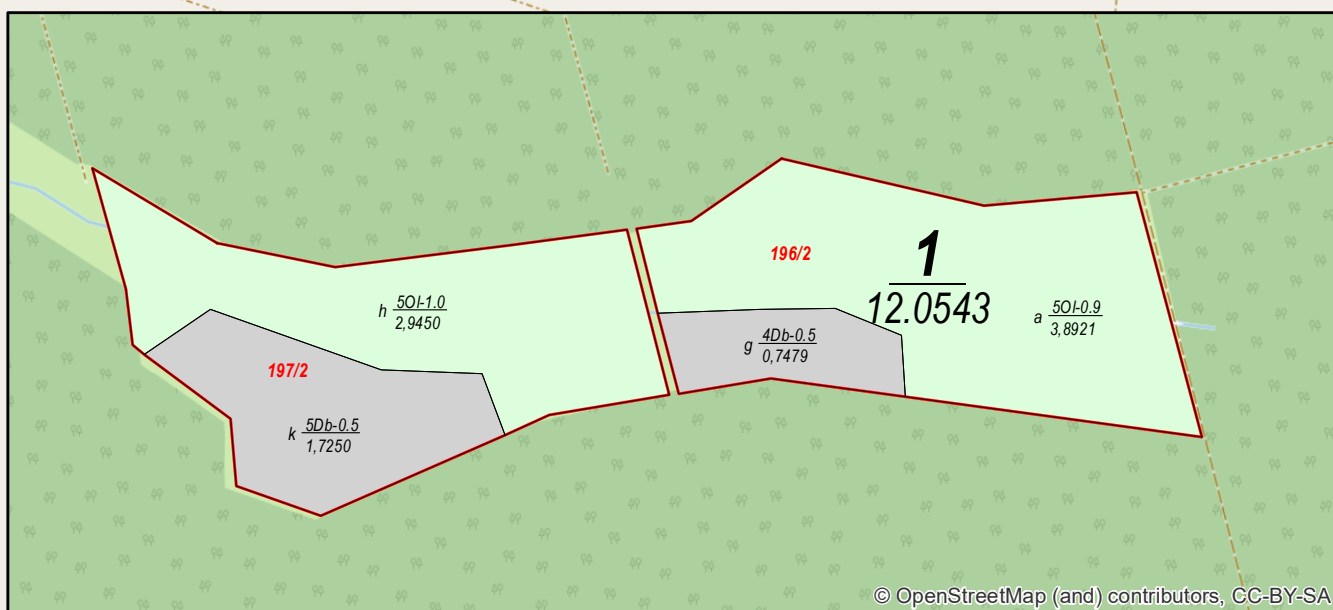
MAPA GOSPODARCZA DRZEWOSTANÓW
Woj.: opolskie
Powiat: kluczborski
Gmina: Lasowice Wielkie
Obręb ewidencyjny: 0077 Lasowice Małe
Pow.: 0,5187 ha
Skala: 1:5 000
Stan na 1.01.2024 r.

© OpenStreetMap (and) contributors, CC-BY-SA

© OpenStreetMap (and) contributors, CC-BY-SA



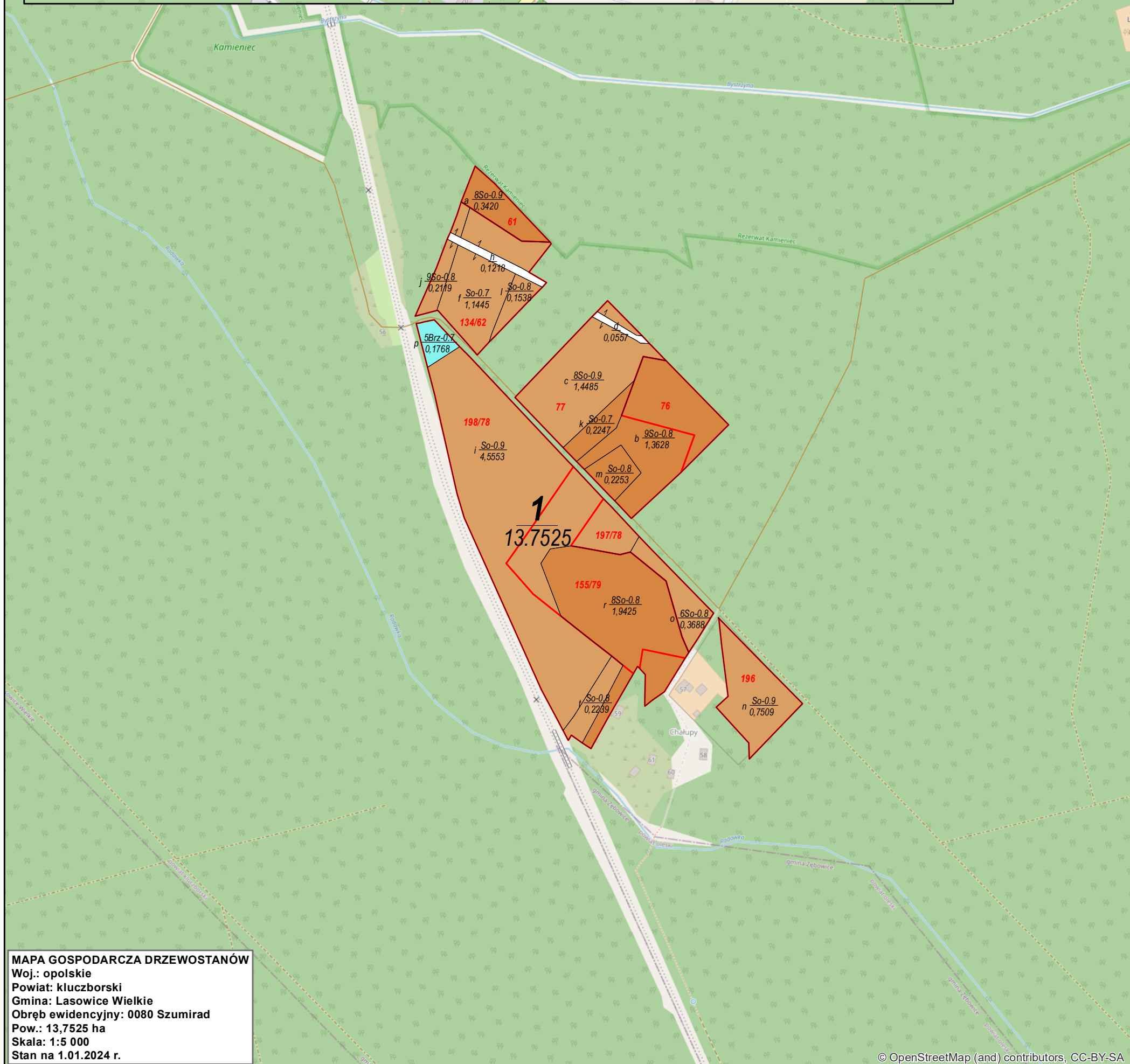
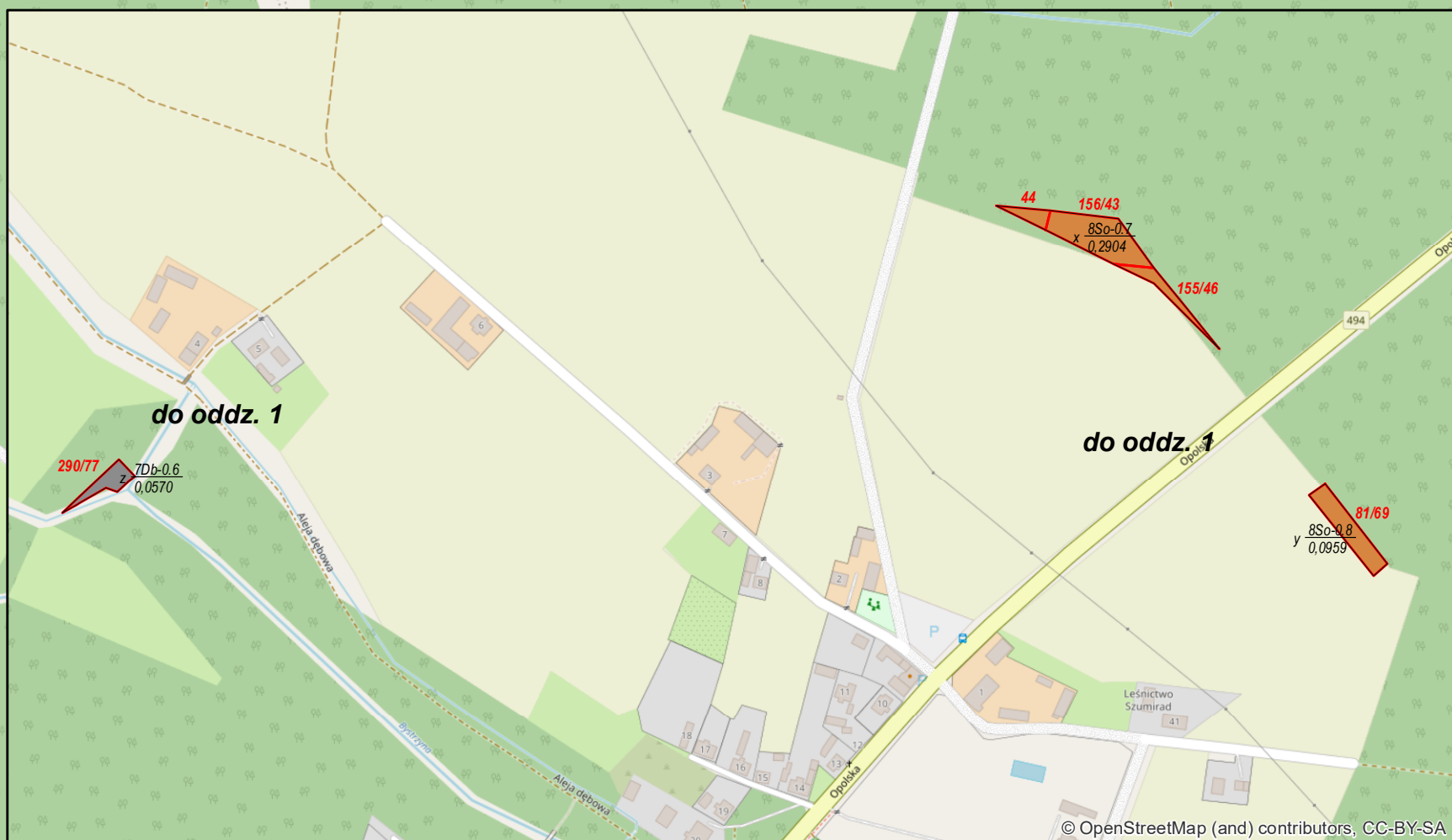
do oddz. 1



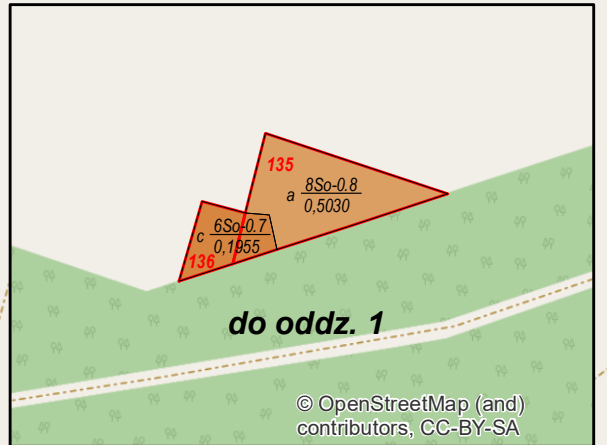
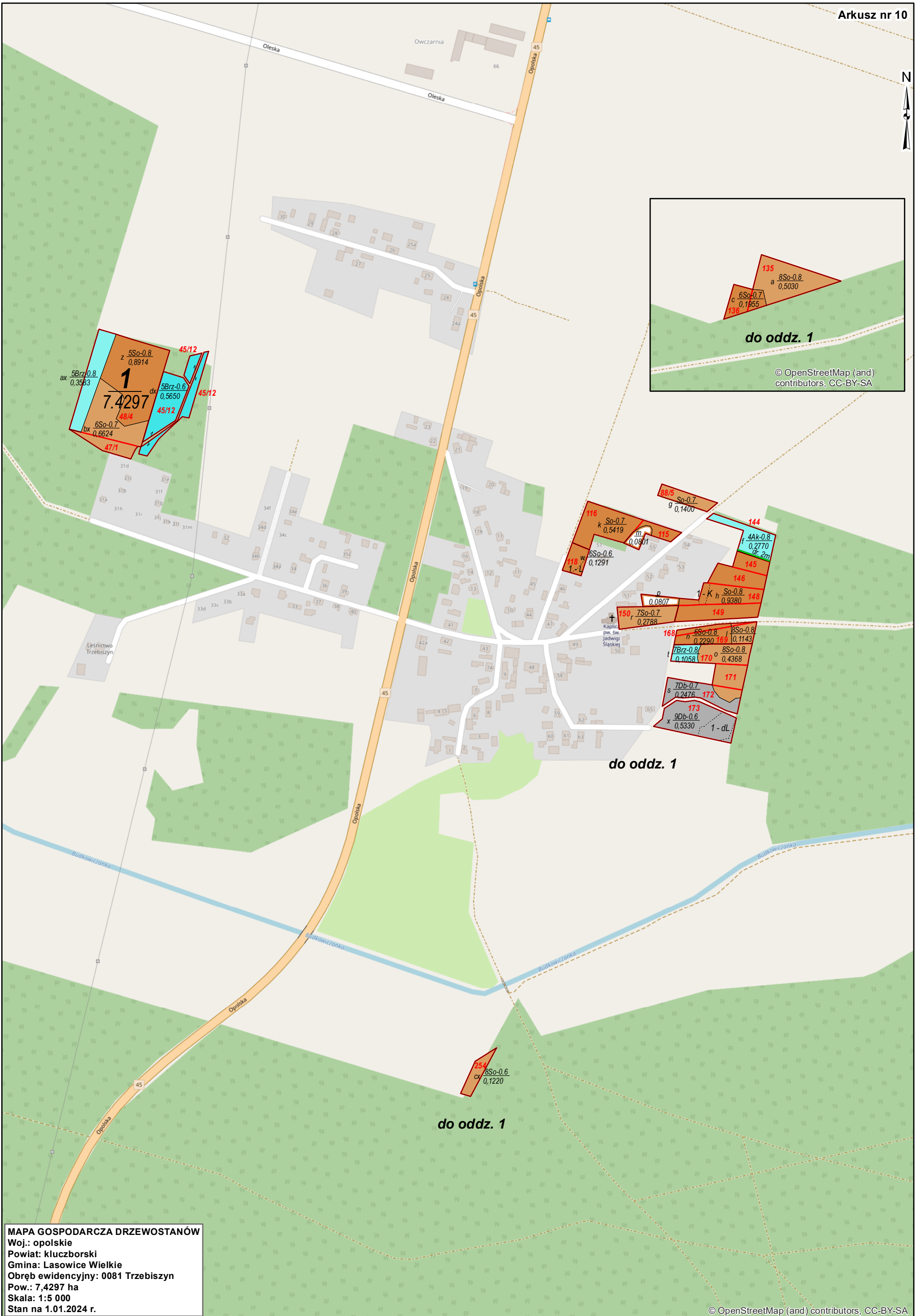
MAPA GOSPODARCZA DRZEWOSTANÓW
 Woj.: opolskie
 Powiat: kluczborski
 Gmina: Lasowice Wielkie
 Obręb ewidencyjny: 0078 Lasowice Wielkie
 Pow.: 12,0543 ha
 Skala: 1:5 000
 Stan na 1.01.2024 r.



MAPA GOSPODARCZA DRZEWOSTANÓW
 Woj.: opolskie
 Powiat: kluczborski
 Gmina: Lasowice Wielkie
 Obręb ewidencyjny: 0079 Oś
 Pow.: 13,6412 ha
 Skala: 1:5 000
 Stan na 1.01.2024 r.



MAPA GOSPODARCZA DRZEWOSTANÓW
 Woj.: opolskie
 Powiat: kluczborski
 Gmina: Lasowice Wielkie
 Obręb ewidencyjny: 0080 Szumirad
 Pow.: 13,7525 ha
 Skala: 1:5 000
 Stan na 1.01.2024 r.



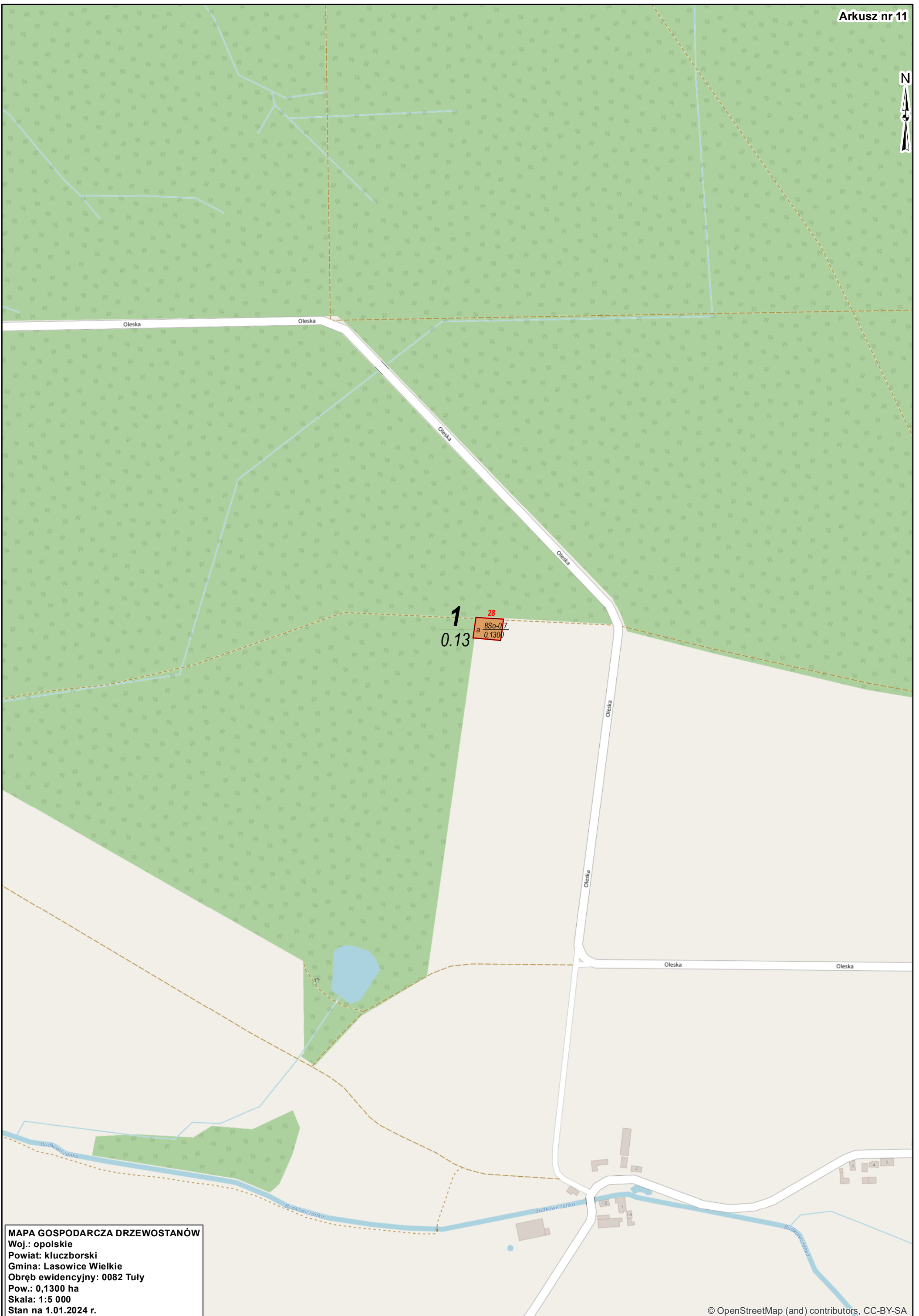
© OpenStreetMap (and) contributors, CC-BY-SA

do oddz. 1

do oddz. 1

MAPA GOSPODARCZA DRZEWOSTANÓW
Woj.: opolskie
Powiat: kluczborski
Gmina: Lasowice Wielkie
Obręb ewidencyjny: 0081 Trzebiszyn
Pow.: 7,4297 ha
Skala: 1:5 000
Stan na 1.01.2024 r.

© OpenStreetMap (and) contributors, CC-BY-SA



MAPA GOSPODARZA DRZEWOSTANÓW
Woj.: opolskie
Powiat: kluczborski
Gmina: Lasowice Wielkie
Obręb ewidencyjny: 0082 Tuły
Pow.: 0,1300 ha
Skala: 1:5 000
Stan na 1.01.2024 r.



do oddz. 1

© OpenStreetMap (and) contributors, CC-BY-SA

488/147
4Db-0.7
0.0829
0.3195

do oddz. 1

647/140
4Db-0.7
0.3181
0.0751

101
1
3.176
0.9700

207
218
0.9027
0.5

do oddz. 1

© OpenStreetMap (and) contributors, CC-BY-SA

MAPA GOSPODARCZA DRZEWOSTANÓW
 Woj.: opolskie
 Powiat: kluczborski
 Gmina: Lasowice Wielkie
 Obręb ewidencyjny: 0083 Wędrzyna
 Pow.: 3,1760 ha
 Skala: 1:5 000
 Stan na 1.01.2024 r.

LEGENDA

grunty leśne niezależone do odnowienia	I klasa wieku	od 21 lat do wieku rębności	rębne i starsze	KO, KDO, BP	
					Sosna (So), Modrzew (Md)
					Świerk (Św)
					Jodła (Jd), Dąglezja (Dg)
					Dąb (Db)
					Buk (Bk), Grab (Gb)
					Jesion (Js), Klon (Kl), Wiąz (Wz), Jawor (Jw)
					Olsza (Ol)
					Brzoza (Brz), Akacja (Ak)
					Topola (Tp), Osika (Os), Wierzba (Wb), Lipa (Lp)
					Grunty nieleśne

— Granica pododdziału

109 Działki ewidencyjne

$\frac{1}{31.7807}$ Opis oddziału

a $\frac{So-1.1}{3.1798}$ Opis pododdziału

Podkład topograficzny: Open Street Map

Układ współrzędnych „PL-1992”

MAPA POGLĄDOWA
PODZIAŁU NA ARKUSZE

KLUCZBORK

GMINA LASOWICE WIELKIE

STAN NA 1.01.2024 r.

POWIERZCHNIA 111,1795 ha

SKALA 1:25 000

500 250 0 500 1 000 1 500 m

Układ współrzędnych_PL-1992*

Legenda

--- Granice gmin

--- Granice obrębów ewidencyjnych

Podział na arkusze

- 1- Chocianowice
- 2- Chudoba
- 3- Ciarka
- 4- Jasienie
- 5- Laskowice
- 6- Lasowice Małe
- 7- Lasowice Wielkie
- 8- Oś
- 9- Szumirad
- 10- Trzebiszyn
- 11- Tuły
- 12- Wędrynia

