










GMINA LASOWICE WIELKIE - istniejący stan zagospodarowania na tle istniejących i proponowanych form ochrony przyrody

-  Natura 2000 "Dolina Budkowiczanki"
-  Stobrawski Park Krajobrazowy
-  Obszar Chronionego Krajobrazu "Lasy Stobrawsko-Turawskie"
-  rezerwat
-  użytki ekologiczne
-  pomniki przyrody
-  projektowany rezerwat
-  siedliska chronionych gatunków owadów
-  siedliska chronionych gatunków ryb
-  stanowiska chronionych owadów
-  stanowiska chronionych ryb
-  obszary występowania chronionych gatunków roślin
-  lokalne korytarze ekologiczne
-  korytarze ekologiczne (projekt korytarzy ekologicznych łączących europejską sieć Natura 2000)



-  droga krajowa - droga ekspresowa
-  drogi krajowe
-  drogi wojewódzkie
-  drogi powiatowe
-  drogi gminne
-  linie kolejowe
-  obszary narażone na promieniowanie elektromagnetyczne
-  linie wysokiego napięcia
-  gazociąg wysokoprężny