




KANALIZACJA SANITARNA CIŚNIENIOWA LASOWICE WIELKIE

LEGENDA:

ARKUSZ **8**

-  PROJEKTOWANY TRANZYTOWY RUROCIĄG KANALIZACJI SANITARNEJ CIŚNIENIOWEJ
-  KŚ ISTNIEJĄCA SIĘĆ KANALIZACYJNA
-  ISTNIEJĄCE KABELE TELEFONICZNE

1935
Nie wyklucza się istnienia w terenie innych nie wykazanych na niniejszej mapie urządzeń podziemnych, które nie były zgłoszone do inwentaryzacji lub o których brak jest informacji w instytucjach branżowych

STAROSTA KLUCZBORSKI
POWIATOWY OŚRODEK DOKUMENTACJI
GEODEZYJNEJ I KARTOGRAFICZNEJ
w Kluczborku, ul. Katowicka 1, tel. 077/418 14 81 w. 234
Reprodukcja, rozpowszechnianie i rozdawanie niniejszego dokumentu wymaga zezwolenia, o którym mowa w art. 18 ustawy z dnia 17 maja 1989r. - Prawo geodezyjne i kartograficzne (Dz. U. Nr. 30, poz. 163, z późniejszymi zmianami)

29 LIP. 2005
Z up. Starosty
Stanisław Piżczatka
Kierownik ZOT PODGÓR

STAROSTA KLUCZBORSKI
POWIATOWY OŚRODEK DOKUMENTACJI
GEODEZYJNEJ I KARTOGRAFICZNEJ
w Kluczborku, ul. Katowicka 1, tel. 077/418 14 81 w. 234
W obszarze oznaczonym w tym projekcie terenem aktualności treści mapy zasadniczej, potwierdzono w niniejszej mapie stan faktyczny. Dokumenty potwierdzające aktualność treści mapy zasadniczej, stanowią załącznik do niniejszego projektu. Niniejsza mapa może służyć do celów projektowych. Projektowane urządzenia budowlane wymagające pozwolenia na budowę podlegają wyczerpującej inwentaryzacji powykonawczej oraz wdrożeniu uprawnień do wykonywania prac geodezyjnych



29 LIP. 2005
Z up. Starosty
Stanisław Piżczatka
Kierownik ZOT PODGÓR

PREWIERT STEROWANY
W OSŁONIE BENTONITOWEJ
L = 30 m

WSZYSTKIE PRZEJŚCIA PRZYŁĄCZY KANALIZACYJNYCH POD DROGAMI POWIATOWYMI I DROGAMI GMINNYMI O NAWIERZCHNI ASFALTOWEJ I BETON. WYKONAĆ METODĄ PRZEWIERTÓW HORYZONTALNYCH W OSŁONIE BENTONITOWEJ- SPORZĄDZONO OSOBNIE ZESTAWIENIE TYCH PRZEJŚĆ

PRZY WSZYSTKICH SKRZYŻOWANIACH PROJEKTOWANYCH RUROCIĄGÓW KANALIZACYJNYCH Z KABLAMI ENERGETYCZNYMI I TELEFONICZNYMI ZAŁOŻYĆ RURY OSŁONOWE NA KABLACH WG RYS. NR. 10

Mapę zaktualizował dn. 25.07.05
GEODETA UPRAWNIENY
inż. Jan Jastrzębski
SWIADECTWO Nr 5209
D.Z. 103/2005 KERG. 78/2/05
zlec. nr. 7.04/05

NEUSTEIN s.c. Biuro Projektów Wodociągów i Kanalizacji 45-417 Opole ul. Pomarańczowa 22 tel 45525 69	Projektant:	Upr.bud.	Branża	Podpis
	mgr inż. A. Neustein	30/88/Op	technol	
Nazwa i adres obiektu: SIEĆ KANALIZACYJNA CIŚNIENIOWA W LASOWICACH WIELKICH GM. LASOWICE WLK.	mgr inż. P. Jasiak	145/92/Op	technol	
	Przedmiot rysunku:		Data:	Paź. 2005
	PLAN SYTUACYJNY		Skala:	1 : 10 000
			Nr rys.	Nr egz.
		8		

464. 411. 072
1:1000

MAPA ZASADNICZA
Założona w r. 1990 przez
OKRĘGOWE PRZEDSIĘBIORSTWO GEODEZYJNO-KARTOGRAFICZNE
w OPOLU

TREŚĆ NAKŁADEK	

024
071
074

A. Gm. Lasowice Wielkie
1.w. Lasowice Wielkie

ARKUSZ **8**

Kierownik Z.M.Z.i.F. inż. M. Gryc
Kontrolę techniczną arkusza przeprowadziła: K. Berthold