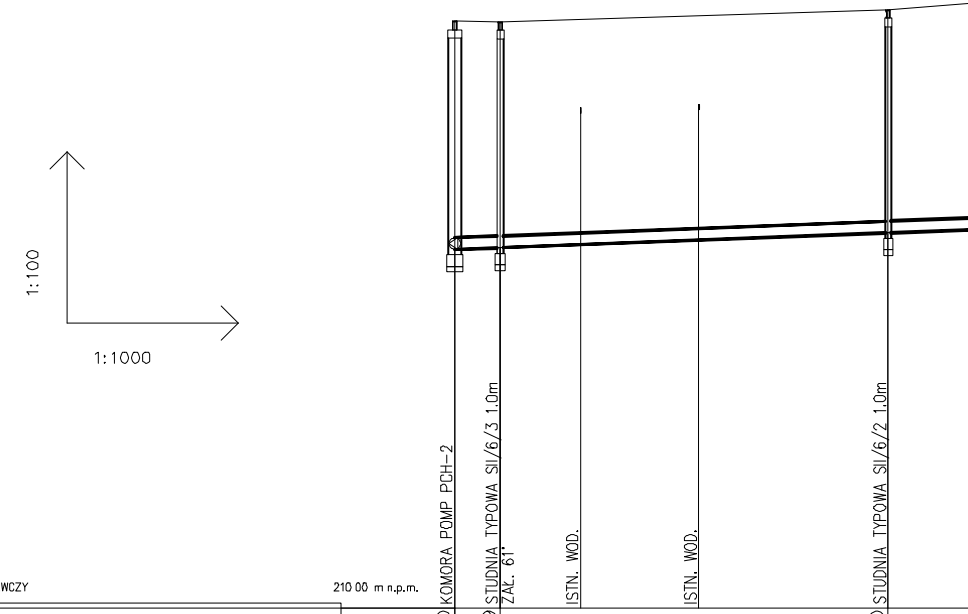
1:100
1:1000
KOMORA POMP PCH-2
STUDNIA TYPOWA SII/6/3 1.0m
ZAŁ. 61'
ISTN. WOD.
ISTN. WOD.
STUDNIA TYPOWA SII/6/2 1.0m

POZIOM PORÓWNAWCZY 210.00 m n.p.m.

RZĘDNA TERENU	220.30	220.29	220.50
RZĘDNA OSI RUROCIĄGU	216.40	216.43	216.69
ZAGŁĘBIENIE OSI RUROCIĄGU	3.90	3.86	3.81
SPADKI, DŁUGOŚCI	i = 0.38%		
ŚREDNICA, MATERIAŁ			
ODLEGŁOŚCI	0.0	8.0 8.0	76.0 68.0
OZNACZENIA	PCH–2	SII/6/3	SII/6/2
HEKTOMETRY	0		

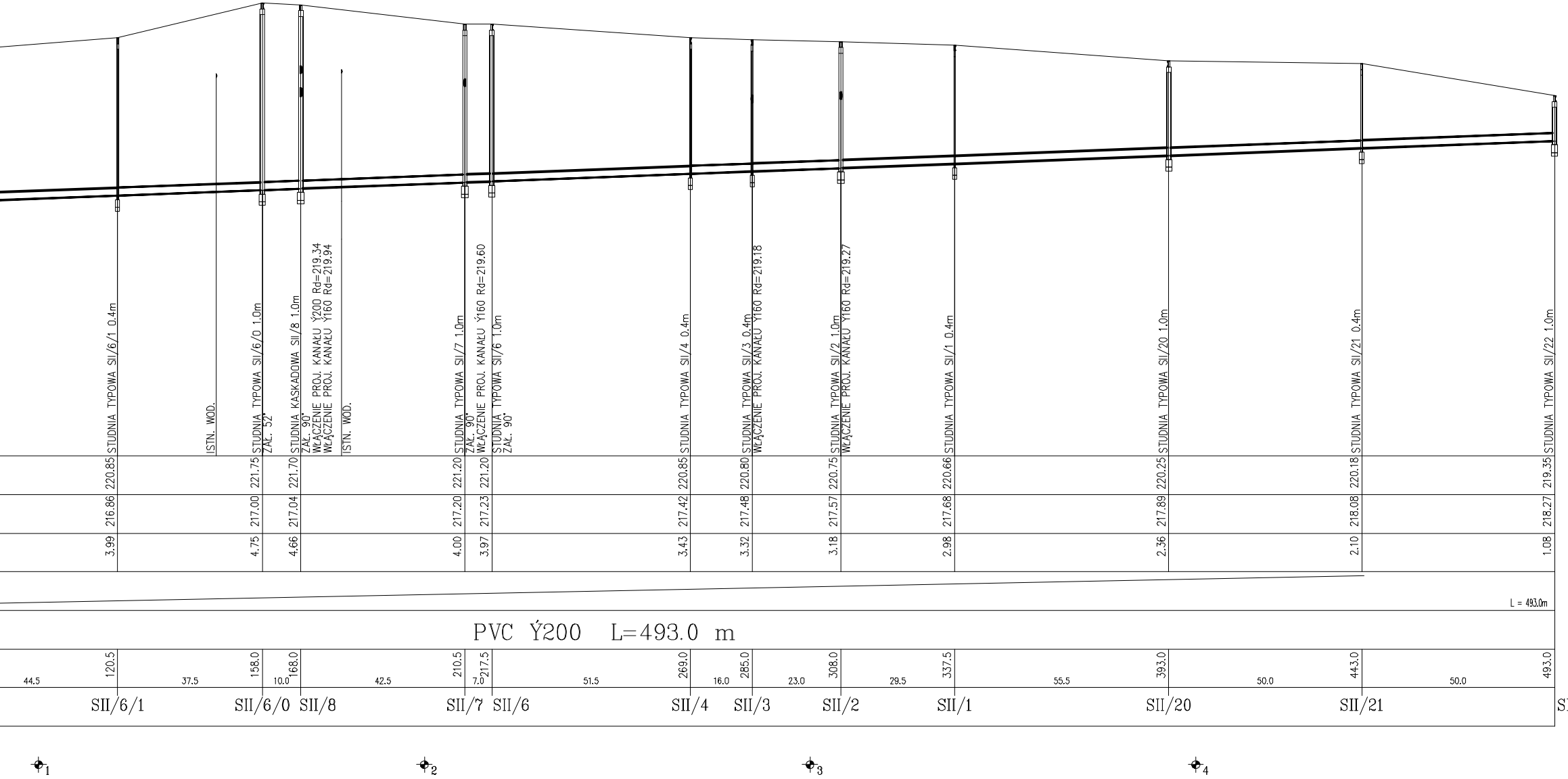
STUDNIA TYPOWA SII/6/1 0.4m
ISTN. WOD.
STUDNIA TYPOWA SII/6/0 1.0m
ZAŁ. 52°
STUDNIA KASKADOWA SII/8 1.0m
ZAŁ. 90°
WŁĄCZENIE PROJ. KANAŁU Ý200 Rd=219.34
WŁĄCZENIE PROJ. KANAŁU Ý160 Rd=219.94
ISTN. WOD.
STUDNIA TYPOWA SII/7 1.0m
ZAŁ. 90°
WŁĄCZENIE PROJ. KANAŁU Ý160 Rd=219.60
STUDNIA TYPOWA SII/6 1.0m
ZAŁ. 90°
STUDNIA TYPOWA SII/4 0.4m
STUDNIA TYPOWA SII/3 0.4m
WŁĄCZENIE PROJ. KANAŁU Ý160 Rd=219.18
STUDNIA TYPOWA SII/2 1.0m
WŁĄCZENIE PROJ. KANAŁU Ý160 Rd=219.27
STUDNIA TYPOWA SII/1 0.4m
STUDNIA TYPOWA SII/20 1.0m
STUDNIA TYPOWA SII/21 0.4m
STUDNIA TYPOWA SII/22 1.0m
220.85
221.75
221.70
221.20
221.20
220.85
220.80
220.75
220.66
220.25
220.18
219.35
216.86
217.00
217.04
217.20
217.23
217.42
217.48
217.57
217.68
217.89
218.08
218.27
3.99
4.75
4.66
4.00
3.97
3.43
3.32
3.18
2.98
2.36
2.10
1.08
L = 493.0m
PVC Ý200 L=493.0 m
120.5
158.0
168.0
210.5
217.5
269.0
285.0
308.0
337.5
393.0
443.0
493.0
44.5
37.5
10.0
42.5
7.0
51.5
16.0
23.0
29.5
55.5
50.0
50.0
SII/6/1
SII/6/0
SII/8
SII/7
SII/6
SII/4
SII/3
SII/2
SII/1
SII/20
SII/21
1
2
3
4


210 00
m n.p.m.
STUDNIA KASKADOWA SII/8 1.0m
WŁĄCZENIE DO PROJ. KANAŁU Ý200 Rd=216.94
STUDNIA TYPOWA SII/9 0.4m
STUDNIA KASKADOWA SII/11 1.0m
ZAŁ. 90°
WŁĄCZENIE PROJ. KANAŁU Ý200 Rd=220.27
ISTN. KABEL ENERG.
ISTN. WOD.
ISTN. WOD.
STUDNIA TYPOWA SII/12 1.0m
ZAŁ. 54°
WŁĄCZENIE PROJ. KANAŁU Ý160 Rd=219.93
ISTN. KABEL ENERG.
STUDNIA TYPOWA SII/13 1.0m
ZAŁ. 14°
STUDNIA TYPOWA SII/14 0.4m
WŁĄCZENIE PROJ. KANAŁU Ý160 Rd=220.08
WŁĄCZENIE PROJ. KANAŁU Ý160 Rd=220.08
ISTN. KABEL ENERG.
ISTN. WOD.
STUDNIA TYPOWA SII/16 1.0m
221.70 221.95 221.99 222.25 222.20 222.16 222.00
217.04 219.44 219.69 219.77 220.03 220.16 220.18 220.42
4.66 2.26 2.26 2.22 2.22 2.04 1.98 1.58
i = 1.19% L = 21.0m
i = 0.5% L = 16.5m
i = 0.61% L = 42.5m
i = 0.5% L = 78.5m
PVC Ý200 L=158.5 m
0.0 21.0 37.5 80.0 105.5 110.0 158.5
21.0 16.5 42.5 25.5 4.5 48.5
II/22 SII/8 SII/9 SII/11 SII/12 SII/13 SII/14 SII/16
0
1
210 00
m n.p.m.
STUDNIA KASKADOWA SII/11 1.0m
WŁĄCZENIE DO PROJ. KANAŁU Ý200 Rd=219.67
STUDNIA TYPOWA SII/17 0.4m
WŁĄCZENIE PROJ. KANAŁU Ý160 Rd=220.38
ISTN. WOD.
STUDNIA TYPOWA SII/18 1.0m
ZAŁ. 90°
ISTN. WOD.
STUDNIA TYPOWA SII/19 0.4m
221.99 222.10 222.35 222.15
219.77 220.37 220.48 220.73 220.71 220.79
2.22 1.62 1.62 1.62 1.64 1.36
i = 1.05% L = 10.5m
i = 0.55% L = 45.5m
i = 0.63% L = 12.0m
PVC Ý200
L=56.0m
PVC Ý160
L=12.0 m
0.0 10.5 56.0 68.0
10.5 45.5 12.0
SII/16 SII/11 SII/17 SII/18
SII/19
0
210.00
m.n p.m.
STUDNIA KASKADOWA SII/8 1.0m
WŁĄCZENIE DO PROJ. KANAŁU Y200 Rd=216.94
ISTN. KAN. DESZCZ. Y300
ISTN. WOD.
STUDNIA TYPOWA SII/8/1 0.4m
221.70 221.85
217.04 220.02 220.17
4.66 1.68 1.68
2% 7.5m
0.0 7.5
7.5
SII/8
SII/8/1
0
210.00
m.n p.m.
STUDNIA KASKADOWA SII/7 1.0m
WŁĄCZENIE DO PROJ. KANAŁU Y200 Rd=217.10
ISTN. KABEL ENERG.
ISTN. WOD.
STUDNIA TYPOWA SII/7/1 0.4m
221.20 221.90
217.20 219.68 220.09
4.00 1.52 1.81
6.25% 6.5m
0.0 6.5
6.5
SII/7
SII/7/1
0
210 00
m n.p.m.
STUDNIA KASKADOWA SII/3 0.4m
WŁĄCZENIE DO PROJ. KANAŁU Y200 Rd=217.38
STUDNIA TYPOWA SII/3/1 0.4m
220.80 220.80
217.48 219.26 219.30
3.32 1.54 1.50
0.63% 5.5m
0.0 5.5
5.5
SII/3
SII/3/1
0
210.00
m.n p.m.
STUDNIA KASKADOWA SII/2 1.0m
WŁĄCZENIE DO PROJ. KANAŁU Y200 Rd=217.47
STUDNIA TYPOWA SII/2/1 0.4m
220.75 220.75
217.57 219.35 219.38
3.18 1.40 1.37
0.63% 5.5m
0.0 5.5
5.5
SII/2
SII/2/1
0



SII/12
SII12/1
210.00 m.n.p m
0.0
14.0
14.0
L=14.0 m
PVC Ý160
i = 5%
L = 14.0m
2.22 220.03 222.25 STUDNIA TYPOWA SII/12 1.0m
2.24 220.01
WŁĄCZENIE DO PROJ. KANAŁU Ý200 Rd=219.93
ISTN. WOD. Ý32
ISTN. WOD. Ý32
1.49 220.71 222.20
STUDNIA TYPOWA SII12/1 0.4m
SII/14
SII14/1
210.00 m.n.p m
0.0
7.0
7.0
8%
7.0m
1.98 220.18 222.16 STUDNIA TYPOWA SII/14 0.4m
2.00 220.16
WŁĄCZENIE DO PROJ. KANAŁU Ý200 Rd=220.08
1.47 220.72 222.19
ISTN. WOD. Ý100
ISTN. WOD. Ý32
STUDNIA TYPOWA SII14/1 0.4m
SII/14
SII14/2
210.00 m.n.p.m
0.0
6.5
6.5
8%
6.5m
1.98 220.18 222.16 STUDNIA TYPOWA SII/14 0.4m
2.00 220.16
WŁĄCZENIE DO PROJ. KANAŁU Ý200 Rd=220.08
222.15 STUDNIA TYPOWA SII14/2 0.4m
1.47 220.68
SII/17
SII17/1
210.00 m.n p.m.
0.0
12.0
12.0
L=12.0 m
PVC Ý160
i = 0.63%
L = 12.0m
1.62 220.48 222.10 STUDNIA TYPOWA SII/17 0.4m
1.64 220.46
WŁĄCZENIE DO PROJ. KANAŁU Ý200 Rd=220.38
1.58 220.54 222.12 STUDNIA TYPOWA SII17/1 0.4m
0
0
0
0

INWESTOR:	Urząd Gminy Lasowice Wielkie		INSTAL WROCŁAW UL. KANIENNA 23 - 28	
OBIEKT:	**Budowa sieci kanalizacji sanitarnej we wsi Choclanowice**			
BRANŻA:	Sanitarna	Projektant: Inż. Grzegorz Orkusz	57/00/DUW	
STADIUM:	PB	Projektant:		
SKALA:	1:1000			
DATA:	03.2010r.	Sprawdził: mgr inż. Tomasz Ziemiński	593/01/DUW	
NAZWA RYSUNKU:	**PROFIL PODŁUŻNY**		NR RYSUNKU: CH-12	