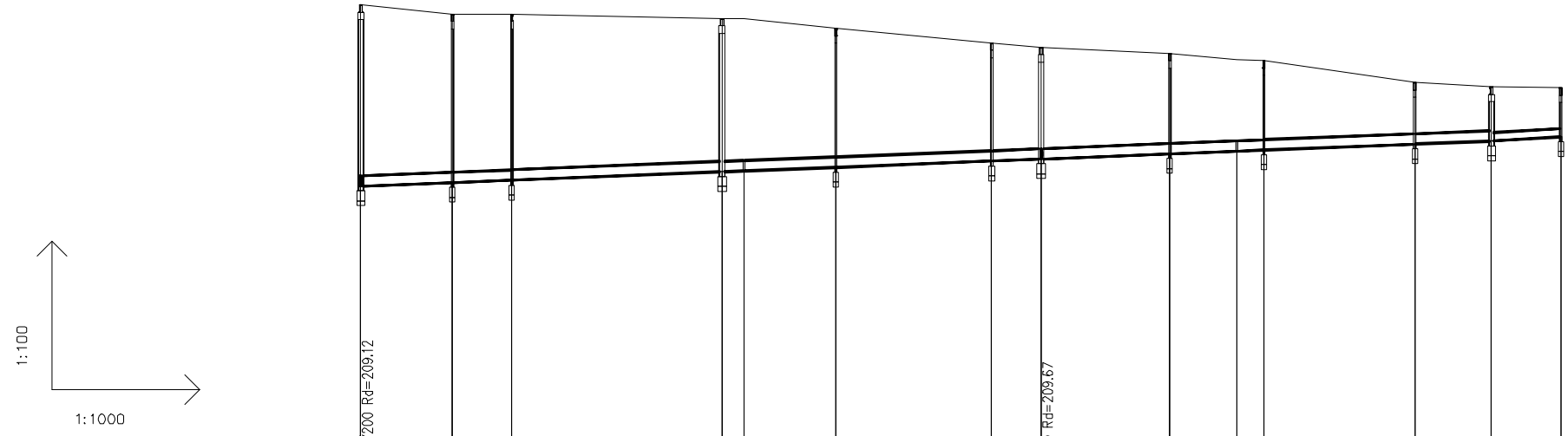

POZIOM PORÓWNAWCZY 200.00 m.n.p.m.	STUDNIA TYPOWA S30 1.0m WŁĄCZENIE DO PROJ. KANAŁU Ý200 Rd=209.12	STUDNIA TYPOWA S180 0.4m ZAŁ. 18°	STUDNIA TYPOWA S181 0.4m	STUDNIA TYPOWA S182 1.0m ZAŁ. 3°	TRÓJNIK	STUDNIA TYPOWA S183 0.4m	STUDNIA TYPOWA S184 0.4m ZAŁ. 2°	STUDNIA TYPOWA S185 1.0m WŁĄCZENIE PROJ. KANAŁU Ý200 Rd=209.67	STUDNIA TYPOWA S186 0.4m ZAŁ. 11°	TRÓJNIK	STUDNIA TYPOWA S187 0.4m	STUDNIA TYPOWA S188 0.4m	STUDNIA TYPOWA S189 1.0m ZAŁ. 43°	STUDNIA TYPOWA 1899/2 0.4m
RZĘDNA TERENU	212.78	212.59	212.59	212.51	212.51	212.30	212.01	211.92	211.80	211.68	211.65	211.21	211.12	211.10
RZĘDNA DNA KANAŁU	209.12	209.19	209.24	209.41	209.43	209.50	209.63	209.67	209.77	209.82	209.85	209.97	210.03	210.12
ZAGŁĘBIENIE DNA KANAŁU	3.66	3.40	3.35	3.10	3.08	2.80	2.38	2.25	2.03	1.86	1.80	1.24	1.09	0.98
SPADKI, DŁUGOŚCI	i = 0.4% L = 228.5m													i = 0.63% L = 14.0m
ŚREDNICA, MATERIAŁ	PVC Ý200 L=228.5 m													PVC Ý160 L=14.0 m
ODLEGŁOŚCI	0.0	18.5	30.5	73.0	77.5	96.0	127.5	137.5	163.5	177.0	182.5	213.0	228.5	242.5
		18.5	12.0	42.5	4.5	18.5	31.5	10.0	26.0	13.5	5.5	30.5	15.5	14.0
OZNACZENIA	S30	S180	S181	S182	T7	S183	S184	S185	S186	T8	S187	S188	S189	1899/2
HEKTOMETRY	0					1						2		

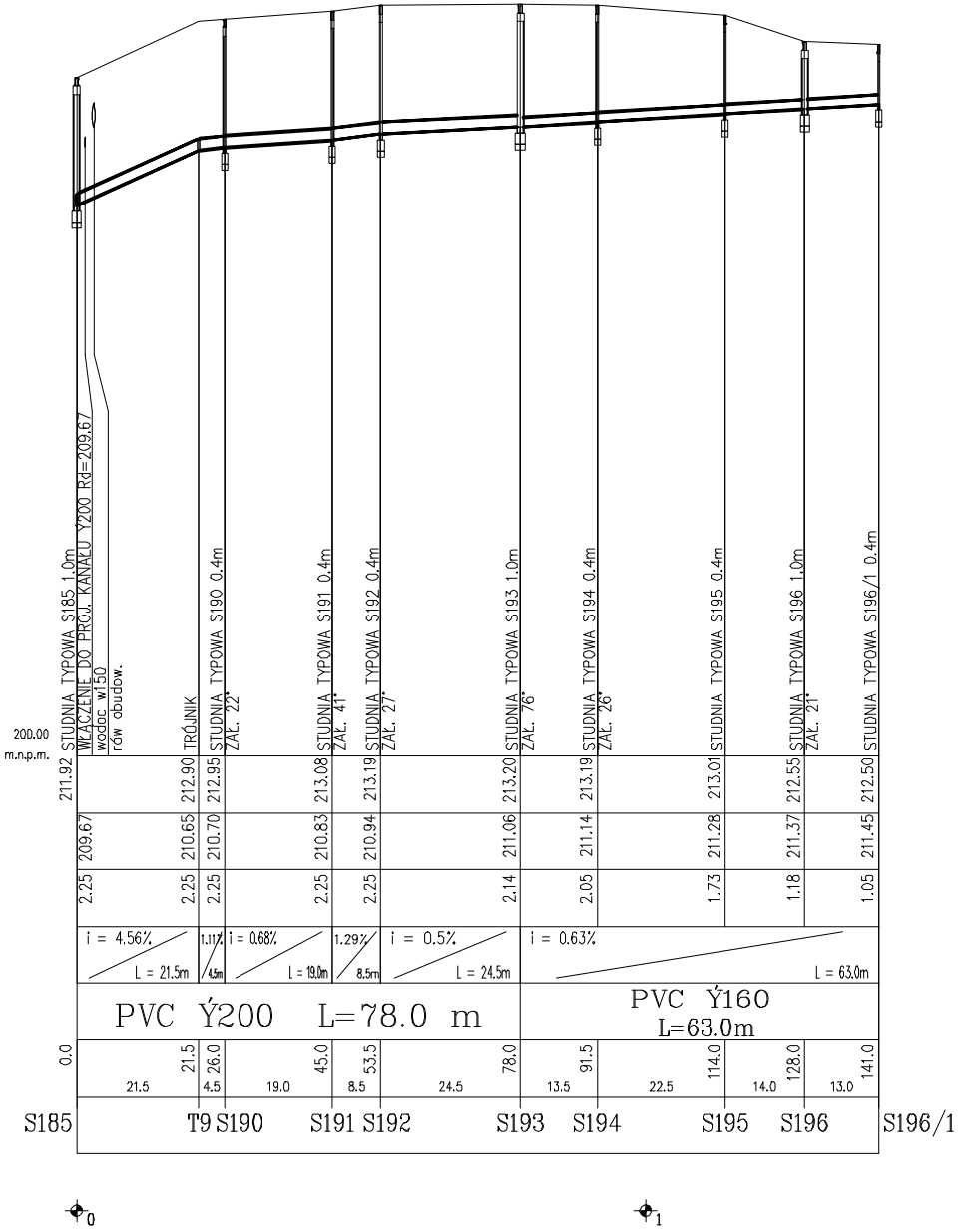
200.00
m.n.p.m.
STUDNIA TYPOWA S185 1.0m
WŁĄCZENIE DO PROJ. KANAŁU Ý200 Rd=209.67
wodoc w150
rów obudow.
TRÓJNIK
STUDNIA TYPOWA S190 0.4m
ZAŁ. 22°
STUDNIA TYPOWA S191 0.4m
ZAŁ. 41°
STUDNIA TYPOWA S192 0.4m
ZAŁ. 27°
STUDNIA TYPOWA S193 1.0m
ZAŁ. 76°
STUDNIA TYPOWA S194 0.4m
ZAŁ. 26°
STUDNIA TYPOWA S195 0.4m
STUDNIA TYPOWA S196 1.0m
ZAŁ. 21°
STUDNIA TYPOWA S196/1 0.4m
211.92
212.90
212.95
213.08
213.19
213.20
213.19
213.01
212.55
212.50
209.67
210.65
210.70
210.83
210.94
211.06
211.14
211.28
211.37
211.45
2.25
2.25
2.25
2.25
2.25
2.14
2.05
1.73
1.18
1.05
i = 4.56%
L = 21.5m
1.11%
4.5m
i = 0.68%
L = 19.0m
1.29%
8.5m
i = 0.5%
L = 24.5m
i = 0.63%
L = 63.0m
PVC Ý200 L=78.0 m
PVC Ý160
L=63.0m
0.0
21.5
26.0
45.0
53.5
78.0
91.5
114.0
128.0
141.0
21.5
4.5
19.0
8.5
24.5
13.5
22.5
14.0
13.0
S185
T9
S190
S191
S192
S193
S194
S195
S196
S196/1
0
1

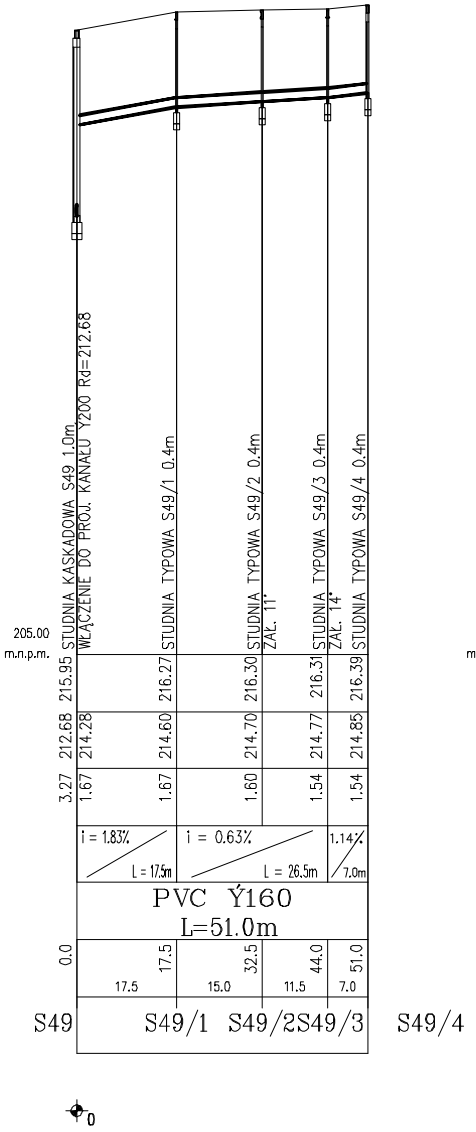
205.00
m.n.p.m.
STUDNIA KASKADOWA S49 1.0m
WŁĄCZENIE DO PROJ. KANAŁU Ý200 Rd=212.68
STUDNIA TYPOWA S49/1 0.4m
STUDNIA TYPOWA S49/2 0.4m
ZAŁ. 11°
STUDNIA TYPOWA S49/3 0.4m
ZAŁ. 14°
STUDNIA TYPOWA S49/4 0.4m
215.95
216.27
216.30
216.31
216.39
212.68
214.28
214.60
214.70
214.77
214.85
3.27
1.67
1.67
1.60
1.54
1.54
i = 1.83%
L = 17.5m
i = 0.63%
L = 26.5m
1.14%
7.0m
PVC Ý160
L=51.0m
0.0
17.5
32.5
44.0
51.0
17.5
15.0
11.5
7.0
S49
S49/1
S49/2
S49/3
S49/4
0

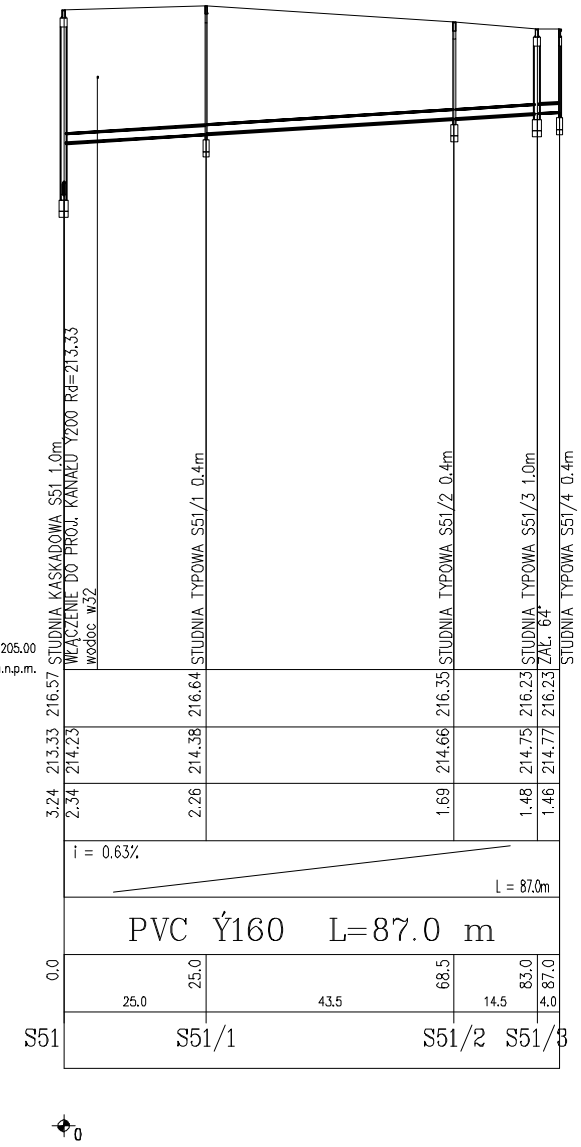
205.00
m.n.p.m.
STUDNIA KASKADOWA S51 1.0m
WŁĄCZENIE DO PROJ. KANAŁU Ý200 Rd=213.33
wodoc w32
STUDNIA TYPOWA S51/1 0.4m
STUDNIA TYPOWA S51/2 0.4m
STUDNIA TYPOWA S51/3 1.0m
ZAŁ. 64°
STUDNIA TYPOWA S51/4 0.4m
216.57
216.64
216.35
216.23
216.23
213.33
214.23
214.38
214.66
214.75
214.77
3.24
2.34
2.26
1.69
1.48
1.46
i = 0.63%
L = 87.0m
PVC Ý160 L=87.0 m
0.0
25.0
68.5
83.0
87.0
25.0
43.5
14.5
4.0
S51
S51/1
S51/2
S51/3
0

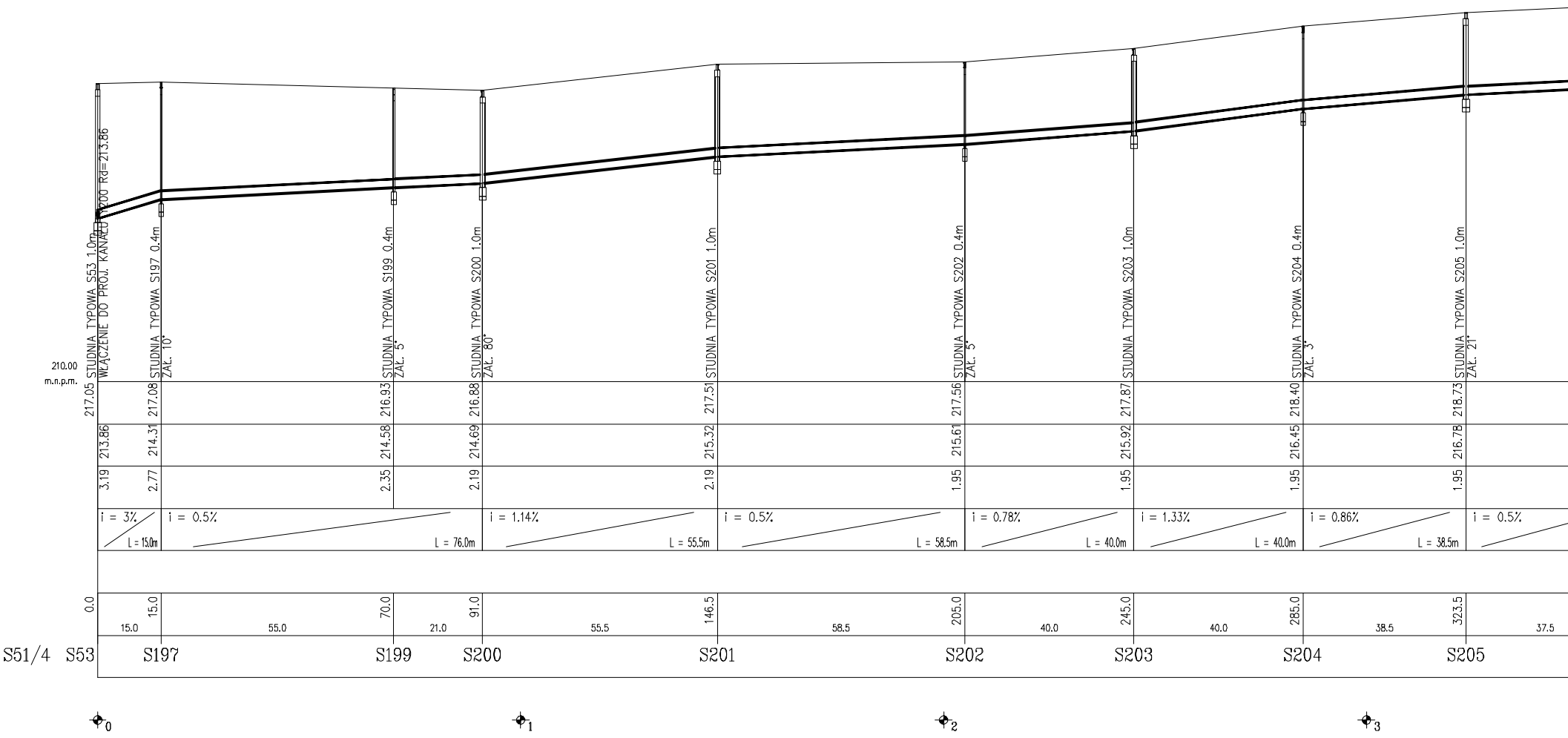
STUDNIA TYPOWA S53 1.0m
WŁĄCZENIE DO PROJ. KANAŁU Φ200 Rd=213.86
STUDNIA TYPOWA S197 0.4m
ZAŁ. 10°
STUDNIA TYPOWA S199 0.4m
ZAŁ. 5°
STUDNIA TYPOWA S200 1.0m
ZAŁ. 80°
STUDNIA TYPOWA S201 1.0m
STUDNIA TYPOWA S202 0.4m
ZAŁ. 5°
STUDNIA TYPOWA S203 1.0m
STUDNIA TYPOWA S204 0.4m
ZAŁ. 3°
STUDNIA TYPOWA S205 1.0m
ZAŁ. 21°
210.00
m.n.p.m.
217.05
217.08
216.93
216.88
217.51
217.56
217.87
218.40
218.73
213.86
214.31
214.58
214.69
215.32
215.61
215.92
216.45
216.78
3.19
2.77
2.35
2.19
2.19
1.95
1.95
1.95
1.95
i = 3%
L = 15.0m
i = 0.5%
L = 76.0m
i = 1.14%
L = 55.5m
i = 0.5%
L = 58.5m
i = 0.78%
L = 40.0m
i = 1.33%
L = 40.0m
i = 0.86%
L = 38.5m
i = 0.5%
0.0
15.0
70.0
91.0
146.5
205.0
245.0
285.0
323.5
15.0
55.0
21.0
55.5
58.5
40.0
40.0
38.5
37.5
S51/4
S53
S197
S199
S200
S201
S202
S203
S204
S205
0
1
2
3

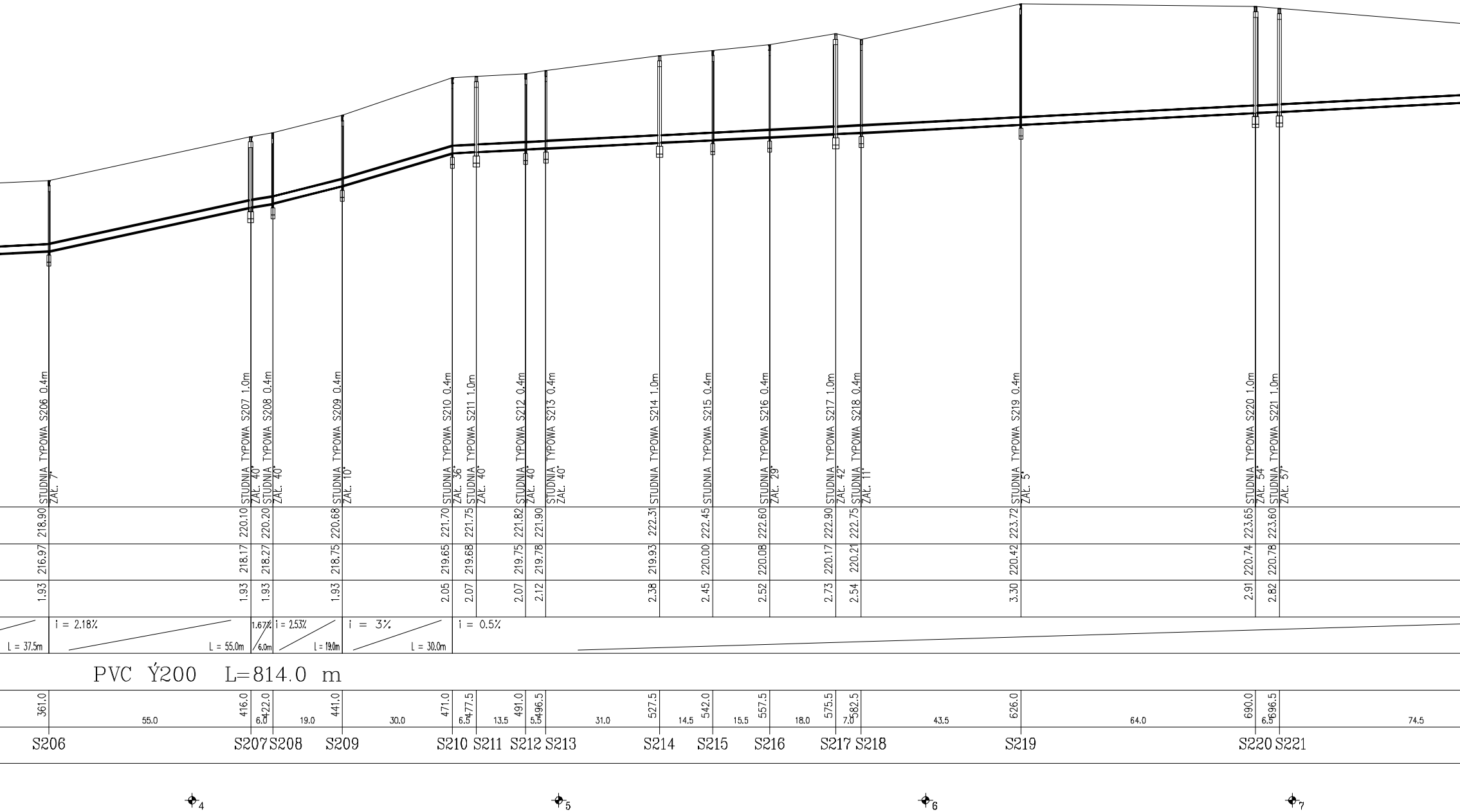

PVC Ý200 L=814.0 m
L = 37.5m
i = 2.18%
L = 55.0m
1.67%
6.0m
i = 2.53%
L = 19.0m
i = 3%
L = 30.0m
i = 0.5%
4
5
6
7

S206	STUDNIA TYPOWA S206 0.4m ZAŁ. 7°	218.90	216.97	1.93	361.0	55.0
S207	STUDNIA TYPOWA S207 1.0m ZAŁ. 40°	220.10	218.17	1.93	416.0	6.0
S208	STUDNIA TYPOWA S208 0.4m ZAŁ. 40°	220.20	218.27	1.93	422.0	19.0
S209	STUDNIA TYPOWA S209 0.4m ZAŁ. 10°	220.68	218.75	1.93	441.0	30.0
S210	STUDNIA TYPOWA S210 0.4m ZAŁ. 36°	221.70	219.65	2.05	471.0	6.5
S211	STUDNIA TYPOWA S211 1.0m ZAŁ. 40°	221.75	219.68	2.07	477.5	13.5
S212	STUDNIA TYPOWA S212 0.4m ZAŁ. 40°	221.82	219.75	2.07	491.0	5.5
S213	STUDNIA TYPOWA S213 0.4m ZAŁ. 40°	221.90	219.78	2.12	496.5	31.0
S214	STUDNIA TYPOWA S214 1.0m	222.31	219.93	2.38	527.5	14.5
S215	STUDNIA TYPOWA S215 0.4m	222.45	220.00	2.45	542.0	15.5
S216	STUDNIA TYPOWA S216 0.4m ZAŁ. 29°	222.60	220.08	2.52	557.5	18.0
S217	STUDNIA TYPOWA S217 1.0m ZAŁ. 42°	222.90	220.17	2.73	575.5	7.0
S218	STUDNIA TYPOWA S218 0.4m ZAŁ. 11°	222.75	220.21	2.54	582.5	43.5
S219	STUDNIA TYPOWA S219 0.4m ZAŁ. 5°	223.72	220.42	3.30	626.0	64.0
S220	STUDNIA TYPOWA S220 1.0m ZAŁ. 54°	223.65	220.74	2.91	690.0	6.5
S221	STUDNIA TYPOWA S221 1.0m ZAŁ. 57°	223.60	220.78	2.82	696.5	74.5



S222
S223
S224
771.0
809.0
814.0
5.0
38.0
L = 343.0m
1.82
221.15
222.97
1.62
221.34
222.96
1.59
221.36
222.95
STUDNIA TYPOWA S222 0.4m
ZAŁ. 7°
STUDNIA TYPOWA S223 0.4m
ZAŁ. 10°
STUDNIA TYPOWA S224 1.0m
8

INWESTOR:	Urząd Gminy Lasowice Wielkie			INSTAL WROCŁAW UL. KAMIENNA 23 - 28
OBIEKT:	**Budowa sieci kanalizacji sanitarnej we wsi Choclanowice**			
BRANŻA:	Sanitarna	Projektant:	Inż. Grzegorz Orkusz	57/00/DUW
STADIUM:	PB	Projektant:		
SKALA:	1:1000			
DATA:	03.2010r.	Sprawdził:	mgr inż. Tomasz Ziemiński	593/01/DUW
NAZWA RYSUNKU:	**PROFIL PODŁUŻNY**			NR RYSUNKU: CH-14