

Wyrys z mapy ewidencyjnej

Skala 1:2 000

Województwo: opolskie

Powiat: kluczborski

Jednostka ewidencyjna: Lasowice Wielkie

Obszar ewidencyjny: Jasienie



Oznakowanie projektowane  
tablica dwusegmentowa

Oznakowanie istniejące  
do likwidacji

Oznakowanie istniejące

Tablica dwusegmentowa z wielkością liter grupy V oraz  
literą 54mm wg "Rozporządzenia Ministra Infrastruktury  
z dnia 3 lipca 2003 r. w sprawie szczegółowych warunków  
technicznych dla znaków i sygnałów drogowych oraz  
urządzeń bezpieczeństwa ruchu drogowego warunków ich  
umieszczania na drogach" (Dz.U. Nr 220, poz. 2181 z zał. nr  
1 pkt 1.4.2)

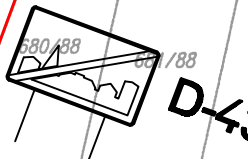
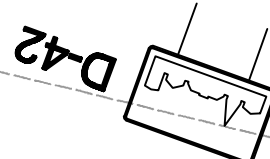
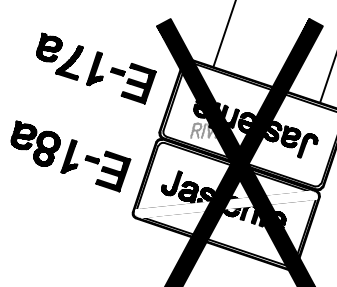
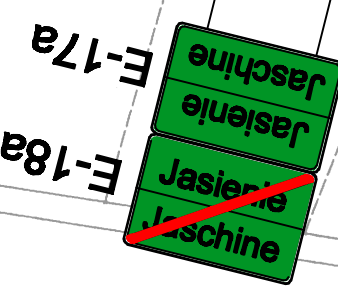
Kluczbork

DK 45

792/74

791/74

789/74



STA  
POWIATOWY  
GEODEZYJNY  
w Kluczborku  
Reprodukcja  
mniejszego do-  
mowa w art. 17  
geodezyjne i  
z późniejszymi  
24  
Kluczbork

STA  
POWIATOWY  
GEODEZYJNY  
w Kluczborku  
Poświadczam  
z oryginału  
geodezyjne  
jest Stałost  
w dniu 2  
Kluczbork

Jasienie

Opracowanie	Projekt docelowej organizacji ruchu
Nazwa zadania	Wymiana tablic miejscowości na tablice z dodatkowymi nazwami w języku mniejszości Droga krajowa nr 45 Gr. Państwa-Chelupki-Racibórz-Krapkowice- Opole-Bianzany-Kluczbork-Praszka-Złoczew m. Trzebiszyń, Lasowice Wielkie, Jasienie
Temat	Plan sytuacyjny
Investor	Urząd Gminy Lasowice Wielkie 46-282 Lasowice Wielkie 99a
Projektant	inż. Andrzej Dunaj
Asystent projektanta	mgr inż. Radosław Dziopa
Skala	1:2 000
Rys. nr	2e
	Luty 2011 r.