

Wyrys z mapy ewidencyjnej



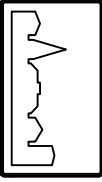
Skala 1:2 000

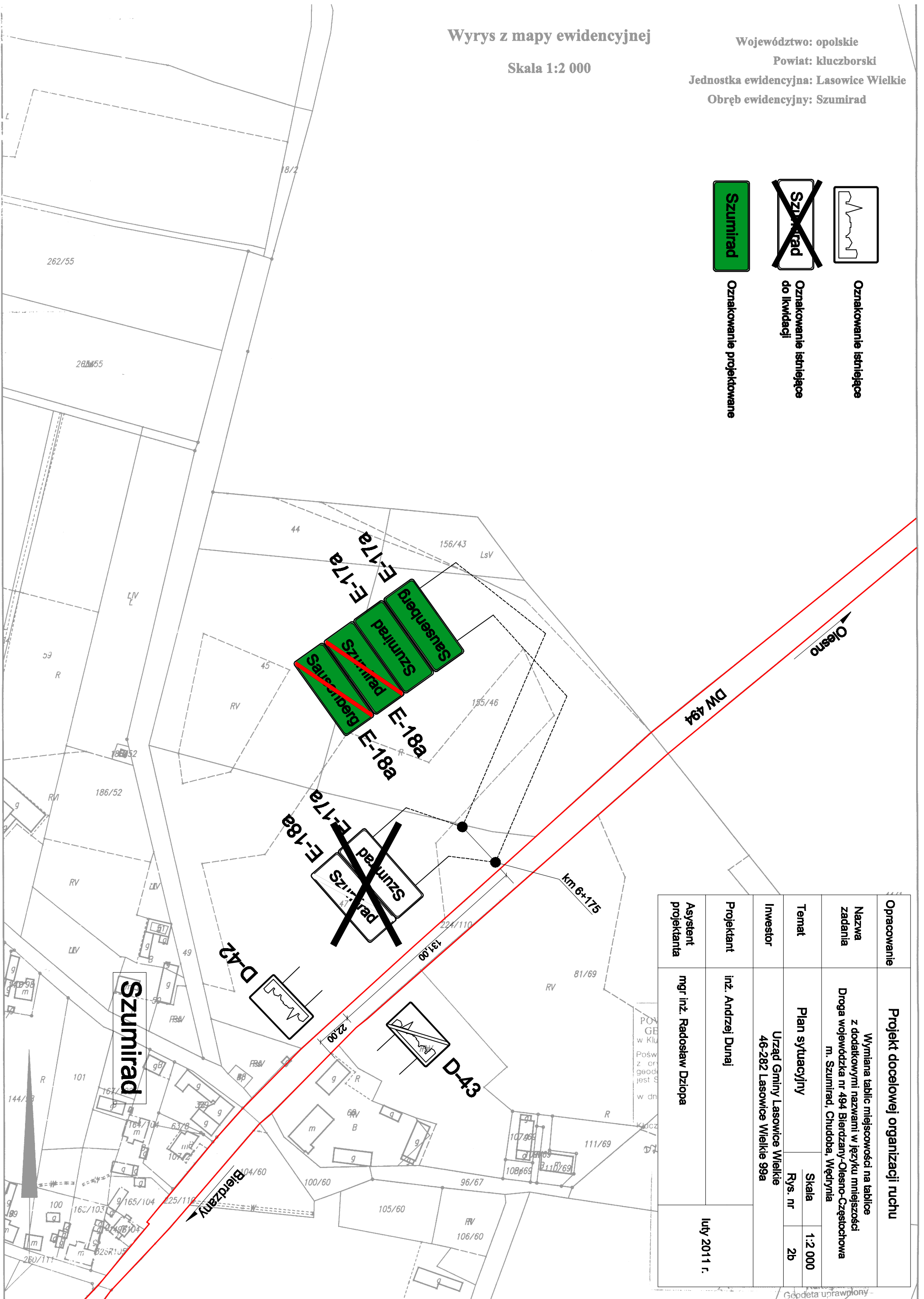
Województwo: opolskie

Powiat: kluczborski

Jednostka ewidencyjna: Lasowice Wielkie

Obręb ewidencyjny: Szumirad

		
Oznakowanie projektowane	Oznakowanie istniejące do likwidacji	Oznakowanie istniejące



Opracowanie	Projekt docelowej organizacji ruchu	
Nazwa zadania	Wymiana tablic miejscowości na tablice z dodatkowymi nazwami w języku mniejszości Droga wojewódzka nr 494 Bierdzany-Olesno-Częstochowa m. Szumirad, Chudoba, Wędyrynia	
Temat	Plan sytuacyjny	Skala 1:2 000 Rys. nr 2b
Investor	Urząd Gminy Lasowice Wielkie 46-282 Lasowice Wielkie 99a	
Projektant	inż. Andrzej Dunaj	
Asystent projektanta	mgr inż. Radosław Dziopa	
		luty 2011 r.